ИНЖДОР

ОГРН 1136316011006 ИНН 6316192532

432013, Ульяновская область, г. Ульяновск,
ул. Промышленная, д. 59а, офис 203

Приложение к распоряжению
Министерства строительства и
архитектуры Ульяновской области
от «___»_____ 2021 г. №_____

Внесение изменений в документацию по планировке территории линейного объекта «Реконструкция автомобильной дороги п. Новосёлки – п. Ковыльный км 5+000 – км 16+761 Мелекесского района Ульяновской области (от примыкания автомобильной дороги на п. Просторы до ул. Центральной, д.3 в п. Ковыльный)»

Проект межевания территории.

Основная часть проекта межевания территории

Материалы по обоснованию проекта межевания территории

Том 3.

Раздел 1 Проект межевания территории. Графическая часть
Раздел 2 Проект межевания территории. Текстовая часть
Раздел 3 Материалы по обоснованию проекта межевания территории. Графическая часть.
Раздел 4 Материалы по обоснованию проекта межевания территории. Пояснительная записка

Шифр 214-ПМТ и ПМТ-3

Ульяновск, 2021г.

ИНЖДОР

Свидетельство №2275 (№СРО-П-170-16032012 от 26 сентября 2014г.)

Заказчик – ОГКУ «Департамент автомобильных дорог Ульяновской области»

Внесение изменений в документацию по планировке территории линейного объекта «Реконструкция автомобильной дороги п. Новосёлки – п. Ковыльный км 5+000 – км 16+761 Мелекесского района Ульяновской области (от примыкания автомобильной дороги на п. Просторы до ул. Центральной, д.3 в п. Ковыльный)»

Проект межевания территории.

Основная часть проекта межевания территории

Материалы по обоснованию проекта межевания территории

Том 3.

Раздел 1 Проект межевания территории. Графическая часть
Раздел 2 Проект межевания территории. Текстовая часть
Раздел 3 Материалы по обоснованию проекта межевания территории. Графическая часть.
Раздел 4 Материалы по обоснованию проекта межевания территории. Пояснительная записка

Шифр 214-ППТ и ПМТ-3

Директор В.В. Парамонов

Главный архитектор проекта Н.Ю. Никифорова

Ульяновск, 2021г.

СОСТАВ ПРОЕКТА:

№ тома, книги	Обозначение	Наименование
Проект планировки территории. Основная часть проекта планировки территории		
Том 1	214-ППТ и ПМТ-1	Раздел 1. Проект планировки территории. Графическая часть
		Раздел 2. Положение о размещении линейных объектов
Материалы по обоснованию проекта планировки территории		
Том 2 Книга 1	214-ППТ и ПМТ-2.1	Раздел 3. Материалы по обоснованию проекта планировки территории. Графическая часть.
		Раздел 4. Материалы по обоснованию проекта планировки территории. Пояснительная записка
Том 2 Книга 2	214-ППТ и ПМТ-2.2	Раздел 4. Материалы по обоснованию проекта планировки территории. Пояснительная записка. Приложение 1
Том 2 Книга 3	214-ППТ и ПМТ-2.3	Раздел 4. Материалы по обоснованию проекта планировки территории. Пояснительная записка. Приложение 2
Проект межевания территории. Основная часть проекта межевания территории		
Том 3	214-ППТ и ПМТ-3	Раздел 1. Проект межевания территории. Графическая часть
		Раздел 2. Проект межевания территории. Текстовая часть
Материалы по обоснованию проекта межевания территории		
Том 3	214-ППТ и ПМТ-3	Раздел 3. Материалы по обоснованию проекта межевания территории. Графическая часть.
		Раздел 4. Материалы по обоснованию проекта межевания территории. Пояснительная записка

Согласовано

Взам. инв. №

Подп. и дата

Инв. № подл

Изм.	Кол.уч.	Лист	№ док.	Подпись	Дата	214-ППТ и ПМТ-СП		
							Стадия	Лист	Листов
							ДПТ	1	1
ГАП		Никифорова			2021	Состав проекта	ООО «ИНЖДОР»		
Н.контроль		Никифорова			2021				

СОДЕРЖАНИЕ

Проект межевания территории.

№	Наименование	Лист
	Основная часть проекта межевания территории.	
	Раздел 1 Проект межевания территории. Графическая часть	
1	Чертеж межевания территории М 1:1000	6
	Раздел 2 Проект межевания территории. Текстовая часть	
1	Перечень образуемых земельных участков	18
1.1	Перечень и сведения о земельных участках, расположенных в границах зоны планируемого размещения объекта капитального строительства	18
1.2	Перечень и сведения о земельных участках, предназначенных для временного занятия на период строительства линейного объекта	26
2	Перечень координат характерных точек образуемых земельных участков и зон	29
2.1	Каталог координат поворотных точек границ зоны планируемого размещения линейного объекта	29
2.2	Каталог координат образуемых земельных участков в границах зоны планируемого размещения объекта капитального строительства местного значения, из земель государственная собственность на которую не разграничена	42
2.3	Каталог координат образуемых земельных участков в границах зоны планируемого размещения объекта капитального строительства, из земельных участков, сведения о которых имеются в ЕГРН	58
2.4	Каталог координат земельных участков, предназначенных для временного занятия на период строительства линейного объекта	68
2.5	Каталог координат поворотных точек границ придорожной полосы	74
3	Сведения о границах территории, применительно к которой осуществляется подготовка проекта межевания	85
3.1	Каталог координат поворотных точек границ зоны территории, применительно к которой осуществляется подготовка проекта межевания в системе координат, используемой для ведения Единого государственного реестра недвижимости	86
4	Вид разрешенного использования образуемых земельных участков, предназначенных для размещения линейных объектов и объектов капитального строительства, проектируемых в составе линейного объекта, а также существующих земельных участков, занятых линейными объектами и объектами капитального строительства, входящими в состав линейных объектов в соответствии с проектом планировки территории	96

Согласовано

Взам. инв. №

Подп. и дата

Инв. № подл

Изм.	Кол.уч.	Лист	№ док.	Подпись	Дата	214-ППТ и ПМТ-3		
ГАП		Никифорова			2021	Содержание	Стадия	Лист	Листов
							ДПТ	1	2
							ООО «ИНЖДОР»		
Н.Контроль		Никифорова			2021				

Материалы по обоснованию проекта межевания территории		
	Раздел 3 Материалы по обоснованию проекта межевания территории. Графическая часть.	
1	Чертеж границ и зон территорий в период подготовки проекта межевания территории М 1:1000	98
	Раздел 4 Материалы по обоснованию проекта межевания территории. Пояснительная записка	
1	Обоснование определения местоположения границ образуемого земельного участка	110
2	Обоснование способа образования земельных участков	111
3	Обоснование определения размеров образуемого земельного участка	113
4	Обоснование определения границ публичного сервитута, подлежащего установлению в соответствии с законодательством Российской Федерации	114

Примечание
1. Границы планируемых элементов планировочной структуры совпадают с границей зоны планируемого размещения автомобильной дороги, существующие элементы планировочной структуры на плане отсутствуют.
2. Линии отступа от красных линий в целях определения места допустимого размещения зданий, строений, сооружений устанавливаются на расстоянии 3 метров.
3. Границы земельных участков, обременение которых предусмотрено сервитутом расположения земельного участка на кадастровом плане территории, срок действия которой не истек на территории проектирования отсутствуют.

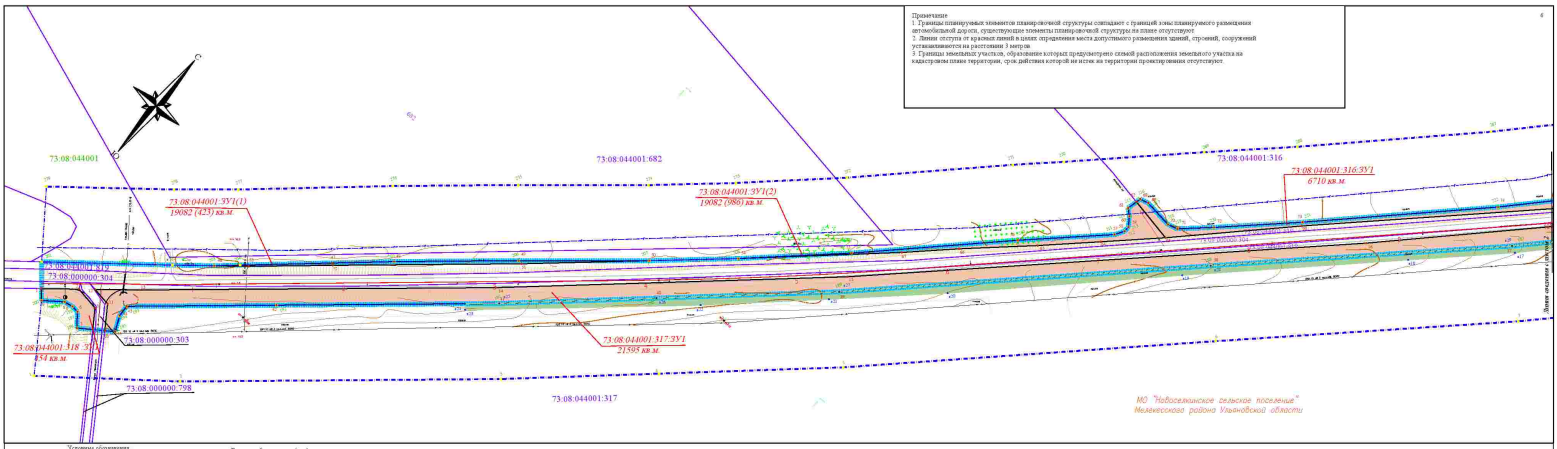

Условные обозначения

Границы:

- зона планируемого размещения линейного объекта межмуниципального значения
- красные линии, утвержденные в составе проекта планировки территории
- линии отступа в целях определения допустимого размещения объектов капитального строительства
- планируемый к установлению приаэродромный полосы автомобильной дороги межмуниципального значения с измерения поворотных точек
- поселковая граница
- земельных участков, сведения о которых внесены в ЕГРН
- кадастровые кварталы

Конструктивные элементы автомобильной дороги

- проектная ось автомобильной дороги
- номера пикетов

Границы образуемых и (или) изменяемых земельных участков, их условные номера, в том числе в отношении которых предполагается перераспределение в связи или для государственных нужд:

- граница временно занимаемого земельного участка при проведении строительных работ
- граница образуемых (изменяемых) земельных участков
- 73:08:044001:317 / 21595 кв.м — условный номер образуемого земельного участка для проведения строительных работ
- 73:08:044001:318 / 454 кв.м — условный номер земельного участка, подлежащего изъятию по причине нахождения на нем или на собственности на которую не разграничена находящихся объектов недвижимого имущества которых изымаются (частная)
- 73:08:044001:316 / 6710 кв.м — условный номер земельного участка подлежащего изъятию в результате строительства
- 73:08:044001:316 / 6710 кв.м — условный номер земельного участка подлежащего изъятию в результате строительства (частная собственность)
- 73:08:044001:316 / 6710 кв.м — условный номер земельного участка подлежащего изъятию в результате строительства (частная собственность)
- 73:08:044001:95 — кадастровый номер земельного участка
- 63:08:0000000 — номер кадастрового квартала
- обозначение поворотной точки границы образуемых земельных участков в постоянном пользовании
- обозначение поворотной точки границы временно занимаемых земельных участков при проведении строительных работ

Схема расположения листов

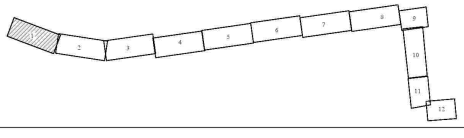

						214-ПЛТ и ПМТ-1		
Изм.	Кол. уч.	Лист	N док.	Подп.	Дата	Внесение изменений в документацию по планировке территории объекта: "Реконструкция автомобильной дороги р. Инзебейка – с. Кротовка – с. Ивановка – с. Ивановка – с. Иванов

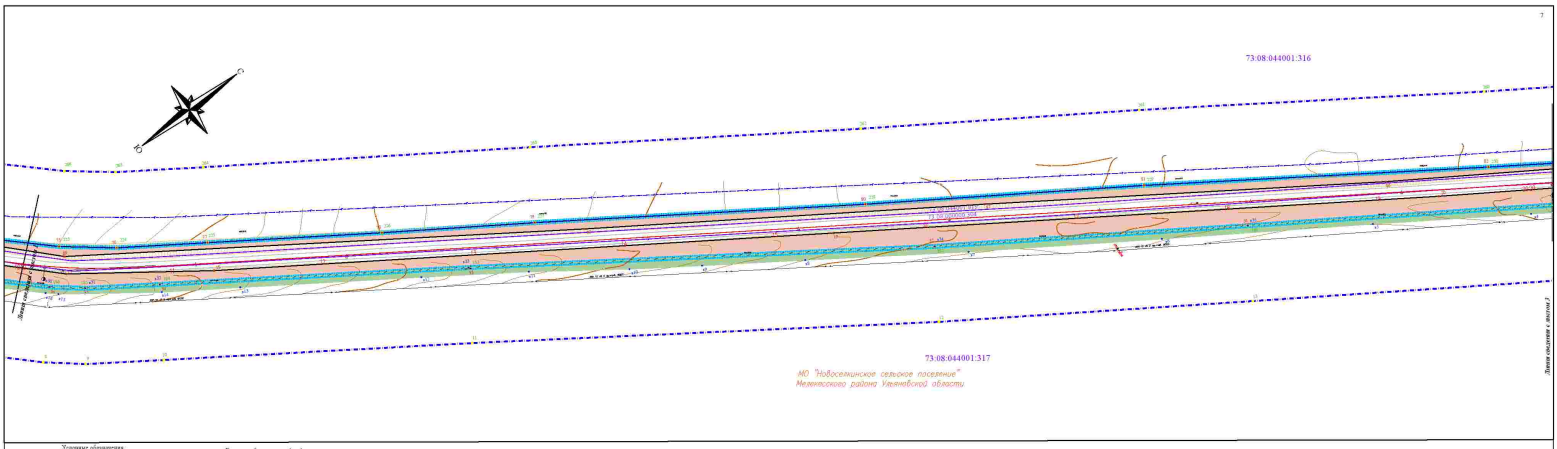

Условные обозначения:

Границы:

- зона планируемого размещения линейного объекта
- красные линии, утвержденные в составе проекта планировки территории
- линия отступа в целях определения допустимого размещения объектов капитального строительства
- линия регулирования застройки вдоль магистральной дороги на нерегулируемых пересечениях с железнодорожными путями
- выделяемые границы
- земельные участки, сведения о которых внесены в ЕГРН
- недостроенные сооружения

Конструктивные элементы автомобильной дороги:

- проектная ось автомобильной дороги с номерами пикетов

Границы образуемых и (или) изменяемых земельных участков, их условные номера, в том числе в отношении которых предполагаются регулирование и (или) резервирование для государственных нужд:

- граница проектного земельного участка (граница временного отвода)
- граница объединенных (земельных) земельных участков
- условный номер образуемого земельного участка в постоянное пользование из земель государственной (муниципальной) собственности, в том числе в отношении которых предполагается резервирование для государственных нужд
- условный номер земельного участка, изъятого из частного пользования из земель или земельных участков, в том числе в отношении которых предполагается резервирование для государственных нужд
- условный номер образуемого земельного участка в постоянное пользование из земель, находящихся в государственной или муниципальной собственности, в том числе в отношении которых предполагается резервирование для государственных нужд
- условный номер земельного участка, в отношении которого предполагается резервирование для государственных нужд
- условный номер земельного участка, в отношении которого предполагается резервирование для государственных нужд
- кадастровый номер земельного участка
- номер кадастрового квартала
- обозначение поворотной точки границ образуемых земельных участков и постоянных полигонов
- обозначение поворотной точки границ изымаемых земельных участков при проведении строительных работ

Схема расположения листов

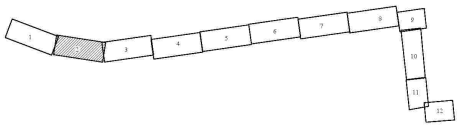

Изм.	Кол.уч.	Лист	N док.	Подп.	Дата	Чертеж железной дороги М1:1000	Лист 4

Инв.№ подл. | Подп. и дата | Взам.инв.№

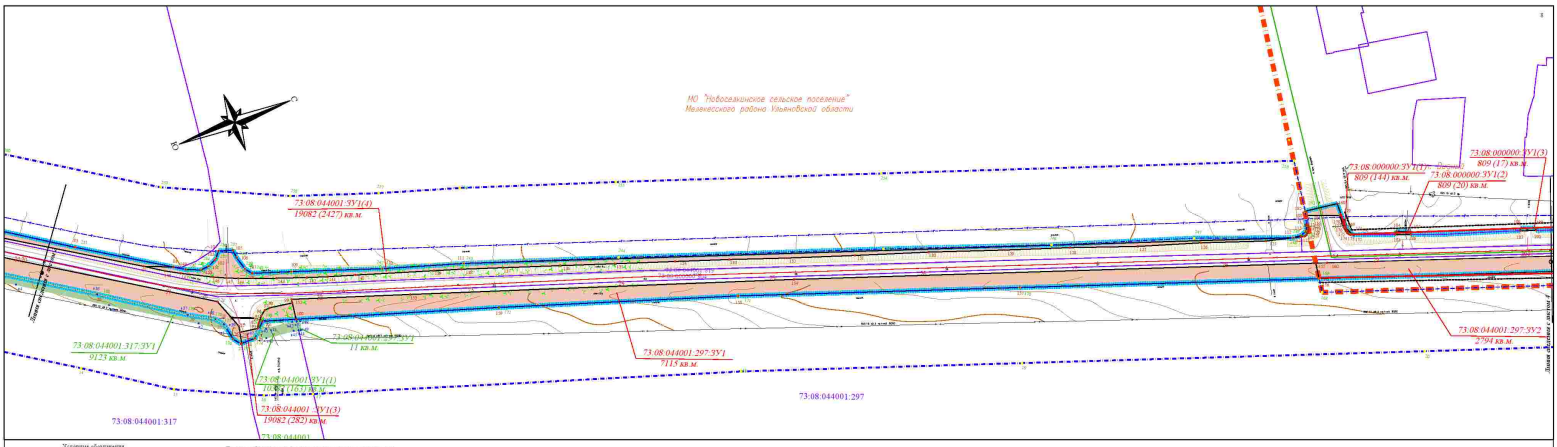

Условные обозначения

Границы:

- зона планируемого размещения линейного объекта межмуниципального значения
- красные линии, утвержденные в составе проекта планировки территории
- линии отступа с целью определения допустимого размещения объектов капитального строительства
- дороги межмуниципального значения с покрытием покрытия точек
- мелиоративная сеть
- земельные участки, сведения о которых внесены в ЕГРН
- кадастровые кварталы

Конструктивные элементы автомобильной дороги:

- ширина/высота автомобильной дороги с покрытием/насыпью

Границы образуемых и (или) изменяемых земельных участков, их условные номера, в том числе в отношении которых предполагаются регулирование в связи изъятия для государственных нужд:

- граница временно занимаемого земельного участка при проведении строительных работ
- граница образуемых (изменяемых) земельных участков
- 73:08:044001:3У1 / 19082 (2427) — условный номер образуемого земельного участка путем перераспределения земельного участка и земель, находящихся в государственной собственности
- 73:08:044001:3У1(1) / 11 — условный номер образуемого земельного участка, подлежащего изъятию, из принадлежащего на праве собственности гражданину или юридическому лицу земельного участка путем перераспределения земельного участка и земель, находящихся в государственной собственности
- 73:08:044001:3У1(2) / 7115 — условный номер образуемого земельного участка путем перераспределения земельного участка и земельного участка, находящегося в частной собственности
- 73:08:044001:3У1(3) / 19082 (282) — условный номер земельного участка путем перераспределения земельного участка и земельного участка, находящегося в частной собственности
- 73:08:044001:3У1(4) / 19082 (2427) — условный номер земельного участка путем перераспределения земельного участка и земельного участка, находящегося в частной собственности
- 73:08:044001:3У1 — кадастровый номер земельного участка
- 73:08:044001 — номер кадастрового квартала
- обозначение поворотной точки границ образуемых земельных участков в постоянном пользовании
- 1 — обозначение поворотной точки границ временно занимаемых земельных участков при проведении строительных работ

Схема расположения листов

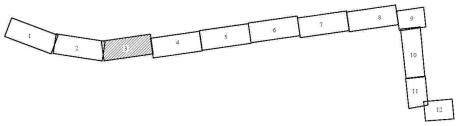

Изм.	Кол.уч.	Лист	N док.	Подп.	Дата	Черная мелиоративная гидрограмма		Лист 4
						М1:2000		

Взам.инв.N

Подп.и дата

Инв.N подл.

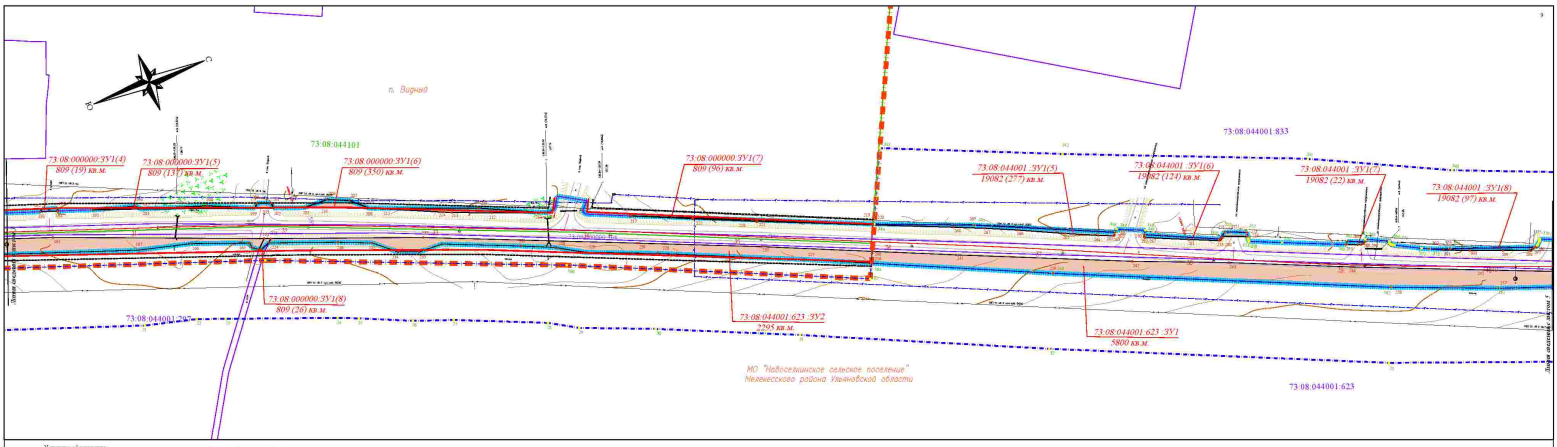

Условные обозначения:

Границы:

- зона планируемого размещения линейного объекта
- красные линии, утвержденные в составе проекта планировки территории
- зоны отсутствия в целях ограничения доступности размещения объектов капитального строительства
- планируемый к установлению транзитный поток автомобильной дороги вне населенных пунктов с номерами поверстных точек
- положение пикета
- земельные участки, сведения о которых внесены в ЕГРН
- водотоки и водоемы

Конструктивные элементы автомобильной дороги:

- проектная ось автомобильной дороги с номерами пикетажа

Границы образуемых и (или) изменяемых земельных участков, не установленные выше, в том числе в отношении которых предполагаются резервирование и (или) изъятие для государственных нужд:

- граница принятая временно земельных участков при проведении строительных работ
- граница образуемых (изменяемых) земельных участков
- условный номер образуемого земельного участка в постоянном пользовании из земель государственной собственности до разграничения государственной собственности на землю, вид разрешенного использования земельного участка
- условный номер земельного участка, подлежащего изъятию из частного пользования для нужд Российской Федерации, вид разрешенного использования земельного участка
- условный номер образуемого земельного участка путем раздела объекта недвижимости, вид разрешенного использования земельного участка
- условный номер земельного участка, подлежащего изъятию из частного пользования для нужд Российской Федерации, вид разрешенного использования земельного участка
- кадастровый номер земельного участка
- номер кадастрового квартала
- обозначение поворотной точки границы образуемых земельных участков в постоянном пользовании
- обозначение поворотной точки границ принятых временных земельных участков при проведении строительных работ

Схема расположения листов

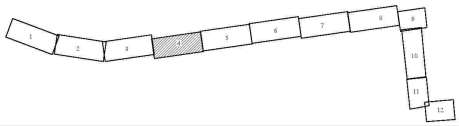

Изм.	Кол.уч.	Лист	N док.	Подп.	Дата	Чертеж планировки территории М1:2000	Лист 4

Инв.№ подл. | Подп. и дата | Взам.инв.№

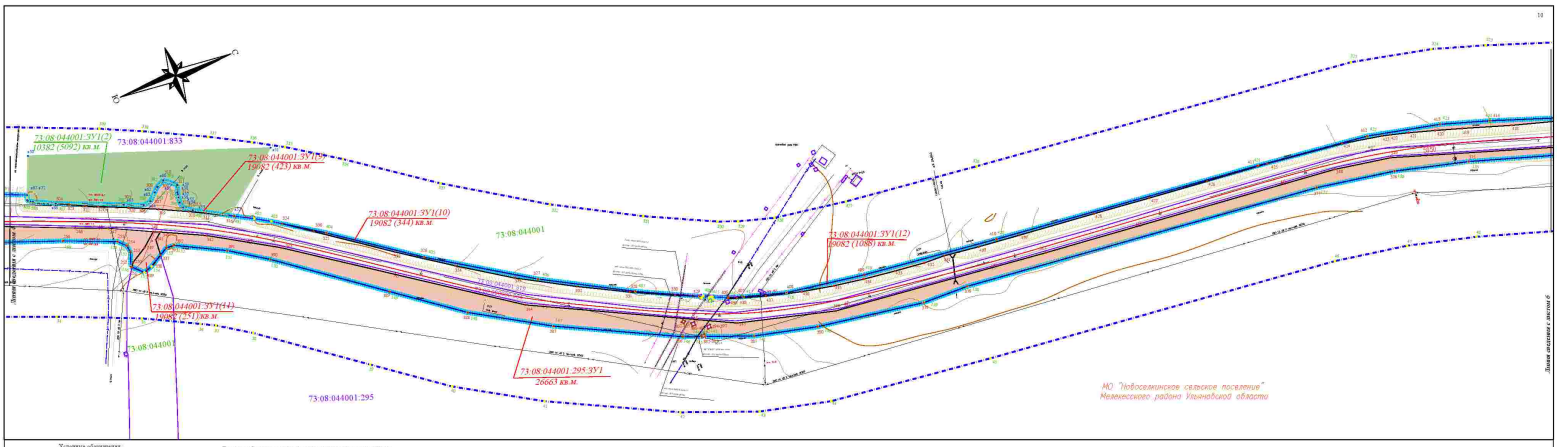

Условные обозначения

Границы:

- зона планируемого размещения линейного объекта инженерно-транспортного значения
- красные линии, утвержденные в составе проекта планировки территории
- линия отступа в целях определения допустимого размещения объектов капитального строительства
- планируемый к установлению придорожной полосы автомобильной дороги вне населенного пункта с номерами поворотных точек
- мелиоративная система
- земельные участки, связанные с осушаемыми землями и ЕГРН
- зона проекта межевания

Конструктивные элементы автомобильной дороги:

- продольная ось автомобильной дороги с номерами пикетажа

Границы образуемых и (или) изменяемых земельных участков, их условные номера, в том числе в отношении которых предполагается резервирование и (или) изъятие для государственных нужд:

- граница временно занимаемого земельного участка при проведении строительных работ
- граница обременения (земельный) земельного участка
- 73:08:044001:295 / 26663 кв.м. — условный номер образуемого земельного участка и его площадь, расположенного в границе территории кадастрового квартала 73:08:044001 (земельный участок 73:08:044001:295 в границе земельного участка)
- 73:08:044001:ЗУ1(12) / 10082 кв.м. — условный номер земельного участка, подлежащего изъятию из принудительного порядка для государственных нужд, и его площадь, расположенного в границе земельного участка 73:08:044001 (земельный участок 73:08:044001:ЗУ1(12) в границе земельного участка 73:08:044001)
- 73:08:044001:ЗУ1(44) / 19082 кв.м. — условный номер образуемого земельного участка и его площадь, расположенного в границе земельного участка 73:08:044001 (земельный участок 73:08:044001:ЗУ1(44) в границе земельного участка 73:08:044001)
- 73:08:044001:ЗУ1(10) / 19082 кв.м. — условный номер земельного участка и его площадь, расположенного в границе земельного участка 73:08:044001 (земельный участок 73:08:044001:ЗУ1(10) в границе земельного участка 73:08:044001)
- 73:08:044001:833 — кадастровый номер земельного участка
- 73:08:044001 — номер зоны проекта межевания
- обозначение поворотной точки границ образуемых земельных участков в постоянном пикетажном
- 45 — обозначение поворотной точки границ временно занимаемых земельных участков при проведении строительных работ

Схема расположения листов

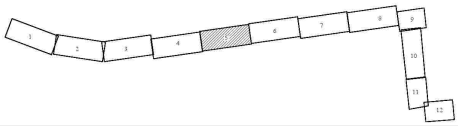

Изм.	Кол.уч.	Лист	N док.	Подпись	Дата	Чертеж межевания гидроузлов	Лист 1
						М1:2000	

Взам. инв.№

Подпись и дата

Инв.№ подл.

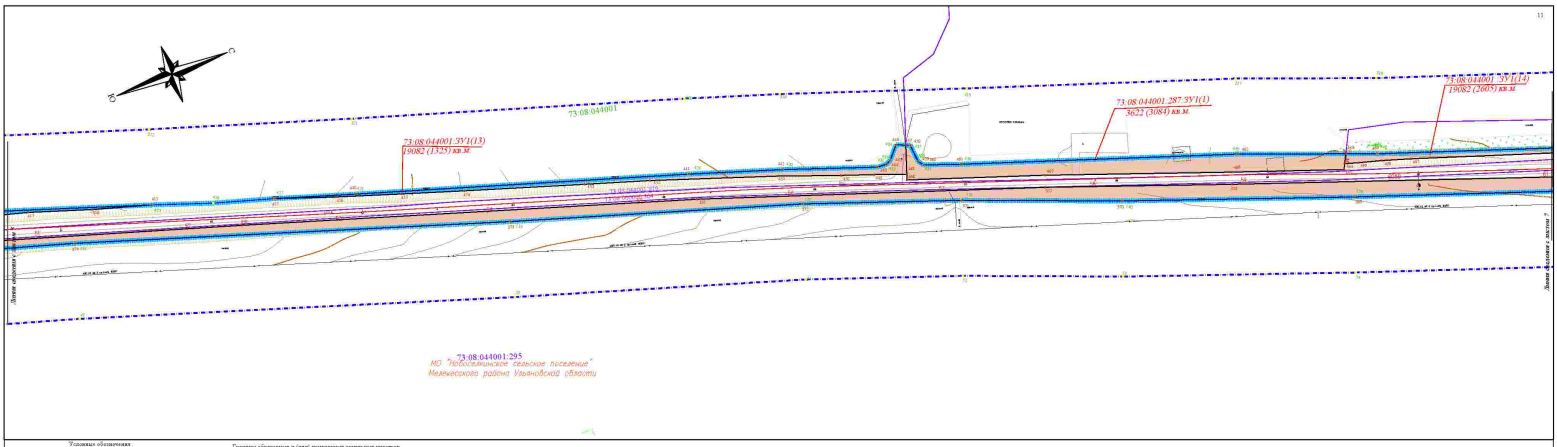

Условные обозначения

Границы:

- зона планируемого размещения линейного объекта неразграниченной земли
- красные линии, утвержденные в составе проекта планировки территории
- линии отступа в целях определения допустимого размещения объектов капитального строительства
- планируемый к установлению приаэродромной территории метеобаллонный пункт неразграниченные земли с номерами кварталов теоретическ
- населенные пункты
- земельные участки, сведения о которых внесены в ЕГРН
- неразграниченные кварталы

Конструктивные элементы автомобильной дороги

- 2 – характеристика автомобильной дороги
  – номер дороги земельных

Границы образуемых и (или) изменяемых земельных участков, за условным номером, в том числе в отношении которых предполагается государственная регистрация прав на земельные участки:

- зона сервитута, ограничения земельного участка
  участка при проведении строительных работ
- границы образуемых (изменяемых) земельных участков
- 73:08:044001:ЗУ1 – условный номер образуемого земельного участка в том числе подлежащего выделению в натуре из земельного участка с кадастровым номером 73:08:044001:1 (в скобках – условный номер земельного участка)
- 73:08:044001:ЗУ1 – условный номер земельного участка, подлежащего снятию по причине его образования путем объединения земельных участков с последующим выделением земельного участка (в скобках – условный номер земельного участка)
- 73:08:044001:ЗУ1 – условный номер образуемого земельного участка
  73:08:044001:1:ЗУ1 – условный номер образуемого земельного участка, в том числе подлежащего выделению в натуре (в скобках – условный номер земельного участка)
- 73:08:044001:1:ЗУ1 – условный номер земельного участка
  73:08:044001:1 – кадастровый номер земельного участка, в том числе подлежащего выделению в натуре (в скобках – условный номер земельного участка)
- 73:08:044001:85 – кадастровый номер земельного участка
- 73:08:044001 – номер кадастрового квартала
- 1 – обозначение земельной точки границ образуемых земельных участков в постоянное пользование
- 1 – обозначение земельной точки границ временно занимаемых земельных участков при проведении строительных работ

Схема расположения листов

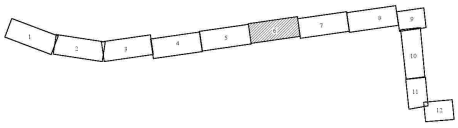

Изм.	Кол.уч.	Лист	N док.	Подпись	Дата	Чертеж межевания территории М1:2000	Лист 4

Взам. инв. №
Подпись и дата
Инв. № подл.

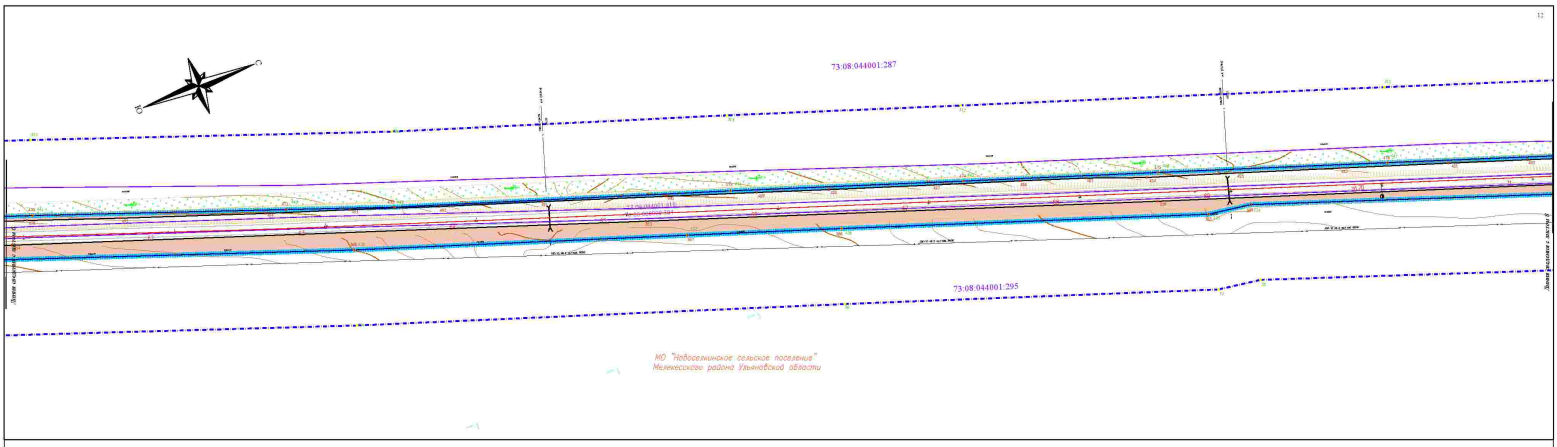

Условные обозначения

Границы:

- точки поворотного (геодезического) объекта межевания
- красные линии, утвержденные в составе проекта планировки территории
- линии отступа в целях определения допустимого размещения объектов капитального строительства
- линия(ряд) и установление предельной длины по линейным объектам (в координатном значении) поворотных точек
- выделяемого участка
- земельные участки, смежные с которыми согласованы в ЕГРН
- кадастровых кварталов

Конструктивные элементы автомобильной дороги:

- проезжая часть автомобильной дороги
- Геометрия плановая

Границы обустроенных и (или) планируемых земельных участков, на условные номера, в том числе в отношении которых предполагается регулирование и (или) выдается для государственных нужд:

- участок для проведения строительных работ
- граница обустроенных (планируемых) земельных участков
- 73:08:044001:1111 — условный номер обустроенного земельного участка в состоянии использования по виду разрешенного использования на момент не разграниченных земель, государственная собственность на которые не разграничена
- 73:08:044001:1111 — условный номер земельного участка, подлежащего изъятию на принудительно изымаемом основании, собственность на которую не разграничена
- 73:08:044001:1111 — условный номер обустроенного земельного участка
- 73:08:044001:1111 — условный номер обустроенного земельного участка
- 73:08:044001:1111 — условный номер земельного участка, подлежащего изъятию на принудительно изымаемом основании, частная собственность на земельный участок (земельные участки)
- 73:08:044001:1111 — условный номер земельного участка, подлежащего изъятию на принудительно изымаемом основании, частная собственность на земельный участок (земельные участки)
- 73:08:044001:1111 — кадастровый номер земельного участка
- 73:08:044001 — номер кадастрового квартала
- обозначение поворотной точки границы обустроенных земельных участков в их условном исполнении
- 1 — обозначение поворотной точки границы временно занимаемых земельных участков при проведении строительных работ

Схема расположения листов

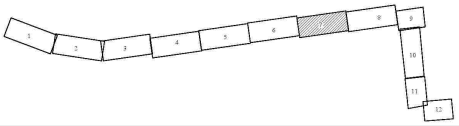

Изм.	Кол.уч.	Лист	N док.	Подпись	Дата	Чертеж межевания территории М1:2000	Лист

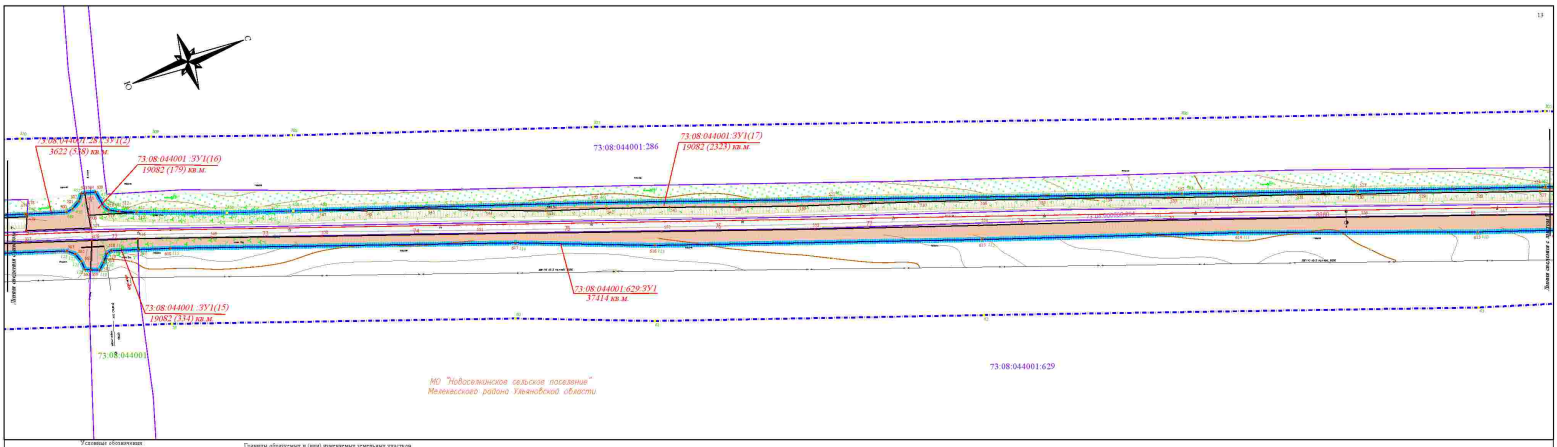

Условные обозначения:

Границы:

- линии планируемого резервирования земельных объектов инженерно-транспортной инфраструктуры
- красные линии, утвержденные в составе проекта планировки территории
- линия сноса в целях переустройства или строительства инженерной и (или) транспортной инфраструктуры, предназначенной исключительно для размещения объектов капитального строительства
- границы зон с особыми условиями использования территорий, в том числе охранных зон, зон санитарной охраны, водоохранных зон, прибрежных защитных полос, зон затопления, подтопления, зон сейсмической активности, а также зон, в пределах которых устанавливаются ограничения использования земельных участков в соответствии с законодательством Российской Федерации
- границы территорий, в отношении которых утверждены проекты планировки территории, проекты межевания территории
- земельные участки, сведения о которых внесены в ЕГРН
- подземные коммуникации

Конструктивные элементы автомобильной дороги:

- 1 – проезжая часть автомобильной дороги
- 2 – бордюрный камень

Границы образуемых и (или) изменяемых земельных участков, на которых может, в том числе в отношении которых предполагается резервирование и (или) изъятие для государственных нужд:

- граница крайнего минимального земельного участка при проведении строительных работ
- граница отведенных (земельных) земельных участков
- 73:08:044001:ЗУ1(1) / 1000 кв.м. – условный номер собственного земельного участка (земельного участка, которое может быть образовано в соответствии с основным видом разрешенного использования земельного участка) (земельного участка, которое может быть образовано в соответствии с основным видом разрешенного использования земельного участка)
- 73:08:044001:ЗУ1(2) / 3622 кв.м. – условный номер собственного земельного участка (земельного участка, которое может быть образовано в соответствии с основным видом разрешенного использования земельного участка)
- 73:08:044001:ЗУ1(3) / 1000 кв.м. – условный номер собственного земельного участка (земельного участка, которое может быть образовано в соответствии с основным видом разрешенного использования земельного участка)
- 73:08:044001:ЗУ1(4) / 1000 кв.м. – условный номер собственного земельного участка (земельного участка, которое может быть образовано в соответствии с основным видом разрешенного использования земельного участка)
- 1:1:0:0:0

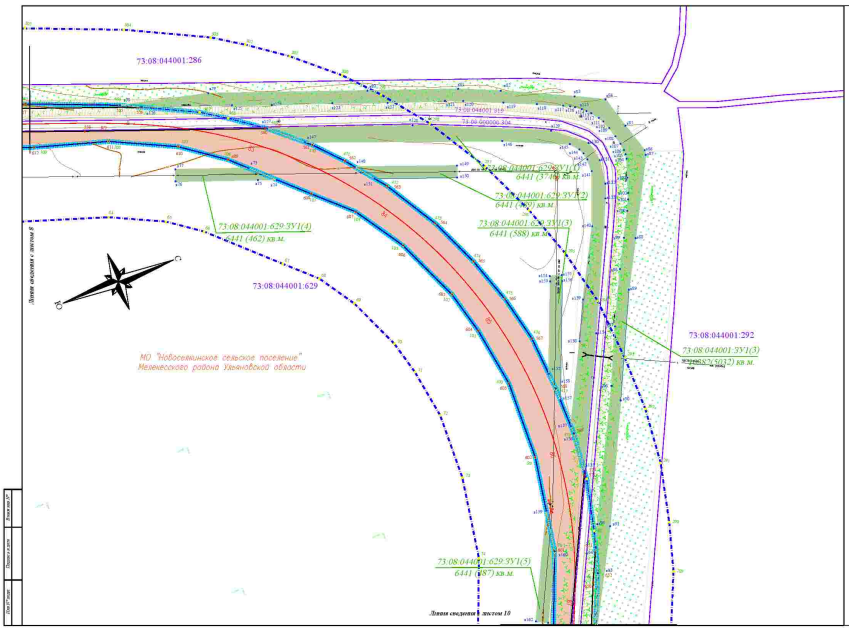

Условные обозначения :

Границы:

- зона планируемого размещения линейного объекта межрациональной связи
- красные линии, утверждаемые в составе проекта планировки территории
- линия отступа в целях определения допустимого размещения объектов капитального строительства
- планируемый к установлению приаэродромной части автомобильной дороги федерального значения с номерами поворотных точек
- механизмы пункта
- земельные участки, сведения о которых внесены в ЕГРН
- недостроенные конструкции

Конструктивные элементы автомобильной дороги:

- проектируемая автомобильная дорога
- Северная окружная

Границы образуемых и (или) изменяемых земельных участков, на условных номерах, в том числе в отношении которых предполагается резервирование земель или изъятие земельных участков:

- зона проектного размещения земельного участка при проведении строительных работ
- граница образуемых (изменяемых) земельных участков
- 73:08:044001:ЗУ1(1) 10 (4464) условный номер образуемого земельного участка в постоянное пользование, условный номер земельного участка, принадлежащего на праве собственности, условный номер земельного участка, входящего в состав единого землепользования земельного участка, входящего в состав единого землепользования
- 73:08:044001:ЗУ1(2) 1 (7368) условный номер образуемого земельного участка в постоянное пользование, условный номер земельного участка, принадлежащего на праве собственности, условный номер земельного участка, входящего в состав единого землепользования земельного участка, входящего в состав единого землепользования
- 73:08:044001:ЗУ1(3) 10 (7368) условный номер образуемого земельного участка в постоянное пользование, условный номер земельного участка, принадлежащего на праве собственности, условный номер земельного участка, входящего в состав единого землепользования земельного участка, входящего в состав единого землепользования
- 73:08:044001:ЗУ1(4) 1 (7368) условный номер образуемого земельного участка в постоянное пользование, условный номер земельного участка, принадлежащего на праве собственности, условный номер земельного участка, входящего в состав единого землепользования земельного участка, входящего в состав единого землепользования
- 73:08:044001:ЗУ1(5) 1 (6441) кадастровый номер земельного участка
- 73:08:0000 номер кадастрового квартала
- обозначение поворотной точки границы образуемых земельных участков в постоянное пользование
- обозначение поворотной точки границы проектного земельного земельные участки при проведении строительных работ

Смена расположений листов

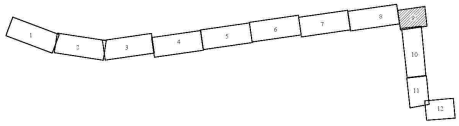

							Чертеж межевания территории	Лист
Изм.	Кол.уч.	Лист	N док.	Подпись	Дата		М1:2000	4

Взам. инв.№ | Подпись и дата | Инв.№ подл.

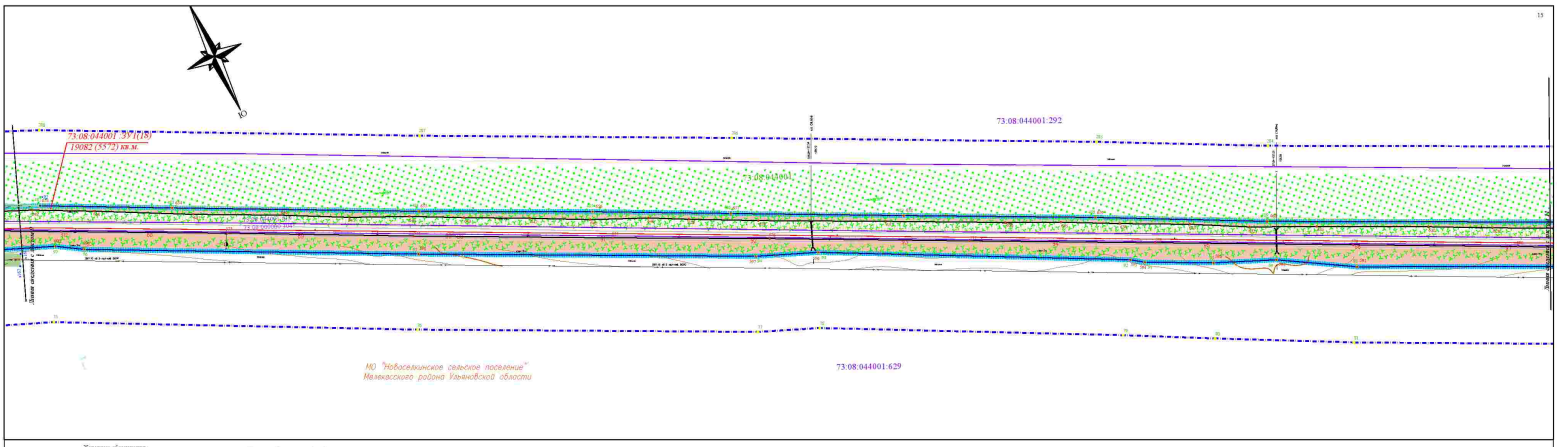

Условные обозначения :

Границы:

- зона планируемого размещения линейного объекта межрайонного значения
- красные линии, утвержденные в составе проекта планировки территории
- линии отступа в целях определения допустимого размещения объектов капитального строительства
- планируемый к установлению приаэродромный полосы ограничений второй межрайонального значения с номерами подзоны типа
- населенного пункта
- земельных участков, сведения о которых внесены в ЕГРН
- территориальных зон

Кондуктивные элементы автомобильной дороги:

- проектная ось автомобильной дороги с номерами пикетов

Границы обретаемых в (или) изменяемых земельных участков, их условные номера, в том числе в отношении которых предполагаются резервирование и (или) изъятие для государственных нужд:

- граница временно занимаемого земельного участка при проведении строительных работ
- граница образуемых (изменяемых) земельных участков
- 73:08:044001:ЗУ1 / 19082 кв.м. — условный номер образуемого земельного участка с постоянным использованием (в случае его образования путем раздела, до раздела или до разделения находится в государственной собственности или муниципальной собственности)
- 73:08:044001:ЗУ1 / 19082 кв.м. — условный номер изменяемого участка, подлежащего изъятию из правового использования путем его частичного или полного изъятия (в случае его изъятия находится в государственной или муниципальной собственности)
- 73:08:044001:ЗУ1 / 19082 кв.м. — условный номер образуемого земельного участка (в случае его образования путем перераспределения земельного участка (земельных участков) и земель или земельного участка (земельных участков) и земель, находящихся в государственной или муниципальной собственности)
- 73:08:044001:ЗУ1 / 19082 кв.м. — условный номер изменяемого участка (в случае его изменения путем перераспределения земельного участка (земельных участков) и земель, находящихся в государственной или муниципальной собственности)
- 73:08:044001:ЗУ1 — кадастровый номер изменяемого участка
- 73:08:044001:629 — номер кадастрового квартала
- обозначение измеренной точки границы образуемых земельных участков в постоянном пользовании
- обозначение измеренной точки границы временно занимаемых земельных участков при проведении строительных работ

Схема расположения листов

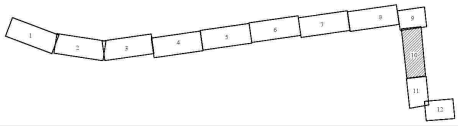

Изм.	Кол.уч.	Лист	N док.	Подпись	Дата	Чертеж межевания территории М1:2000	Лист 14

Инв.№ подл. | Подпись и дата | Взам.инв.№

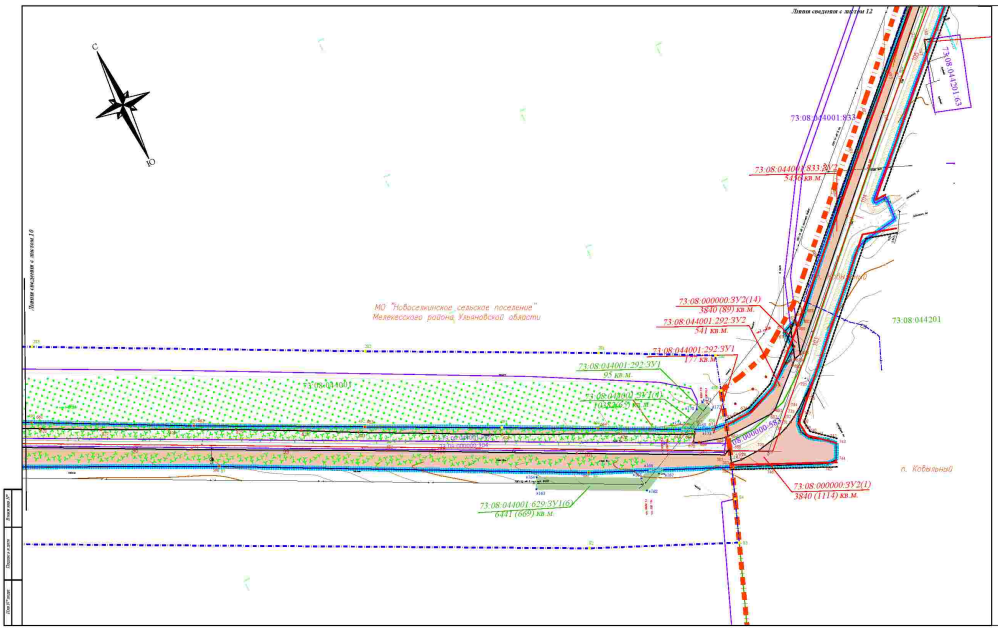

Условные обозначения:

Границы

- зона планируемого размещения линейного объекта
- границы линий, утвержденные в составе проекта планировки территории
- линии сетевого и иного ограниченного допустимого размещения объектов капитального строительства
- границы земель и условные природные зоны автомобильной дороги (в пределах полосы отвода) - граница водоохранных зон
- населенного пункта
- земельные участки, сведения о которых внесены в ЕГРН
- квартальная квартала

Контрольные элементы автомобильной дороги:

- проектная ось автомобильной дороги с номерами пикетов

Границы образуемых и (или) изменяемых земельных участков, их условные номера, в том числе в отношении которых предполагаются резервирование и (или) изъятие для государственных нужд:

- граница временно занимаемого земельного участка при проведении строительных работ
- граница обременения (ограничения) земельного участка
- условный номер образуемого земельного участка в постоянном пользовании
- условный номер образуемого земельного участка, подлежащего перебоду на приобретение права частной собственности на на которые не разграничена, находящегося на землях или земельном участке, находящемся в государственной или муниципальной собственности
- условный номер образуемого земельного участка, подлежащего перебоду на приобретение права частной собственности на на которые не разграничена, находящегося на землях или земельном участке, находящемся в государственной или муниципальной собственности
- условный номер земельного участка, подлежащего перебоду на приобретение права частной собственности на на которые не разграничена, находящегося на землях или земельном участке, находящемся в государственной или муниципальной собственности
- кадастровый номер земельного участка
- номер квартала
- обозначение поворотной точки границы образуемых земельных участков в постоянном пользовании
- обозначение поворотной точки границы временно занимаемых земельных участков при проведении строительных работ

Схема расположения листов

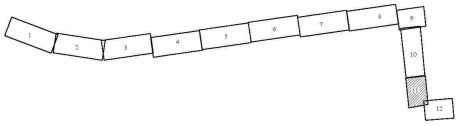

Изм.	Кол.уч.	Лист	N док.	Подпись	Дата	Чертеж земельных участков М1:2000	Лист 11

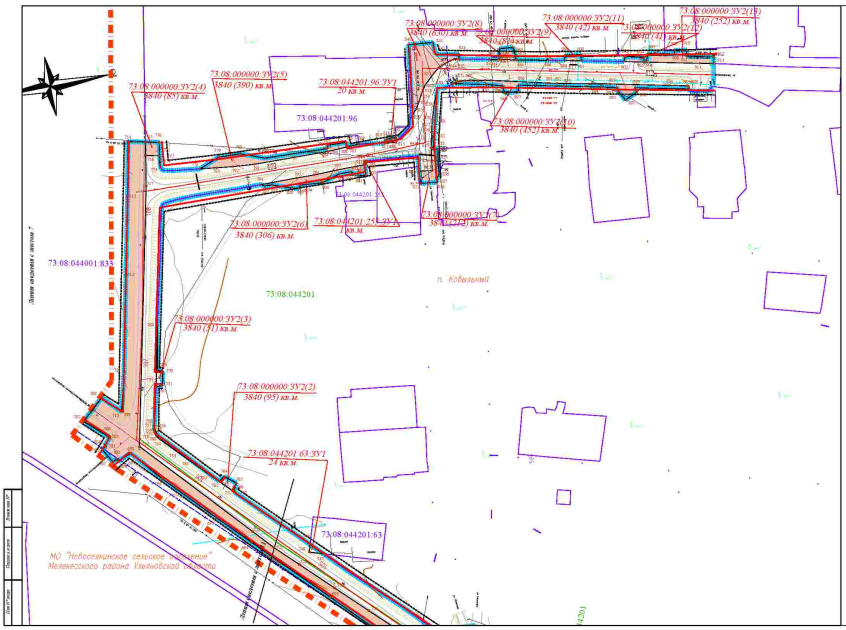

Условные обозначения :

Границы:

- зона планируемого размещения линейного объекта инженерно-технического назначения
- красные линии, утвержденные в составе проекта планировки территории
- линии отступа в целях определения допустимого размещения объектов капитального строительства
- планируемый к установлению приаэродромный полосы ограниченной высоты искусственного питания с номерами секторов этих полосы
- населенного пункта
- земельных участков, сведения о которых внесены в ЕГРН
- иностранных анклавов

Консервативные элементы неизбежной дороги:

- - проектная коса неизбежной дороги
- - ширина полосы

Границы сформированных (или) изменяемых земельных участков, их условные номера, в том числе в отношении которых предполагаются резервирование и (или) изъятие для государственных нужд:

- граница временно занимаемого земельного участка при проведении строительных работ
- границы сформированных (изменяемых) земельных участков
- 73:08:000000:ЗУ1 / 1862 кв.м — условный номер образуемого земельного участка и постоянное использование на новых или изменяемых земельных участках, в результате которого будет осуществляться изъятие из частной собственности
- 73:08:000000:ЗУ1 / 1862 кв.м — условный номер земельного участка, подлежащего выкупу для государственных или муниципальных нужд, в результате которого будет осуществляться изъятие из частной собственности
- 73:08:000000:ЗУ1 / 1862 кв.м — условный номер образуемого земельного участка и его площадь, а также вид разрешенного использования земельного участка (площадь контура земельного участка)
- 73:08:000000:ЗУ1 / 1862 кв.м — условный номер земельного участка и его площадь, а также вид разрешенного использования земельного участка (площадь контура земельного участка)
- 73:08:044201:63 — кадастровый номер земельного участка
- 73:08:044201 — номер кадастрового квартала
- обозначение поворотной точки границы обретения земельных участков в постоянное пользование
- обозначение поворотной точки границы временно занимаемых земельных участков при проведении строительных работ

Схема расположения листов

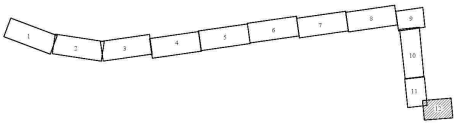

Изм.	Кол.уч.	Лист	N док.	Подпись	Дата	Чертеж межевания территории М1:2000	Лист 14

Взам.инв.№ | Подпись и дата | Инв.№ подл.

1. Перечень образуемых земельных участков

1.1. Перечень и сведения о земельных участках, расположенных в границах зоны планируемого размещения объекта капитального строительства

Внесение изменений в документацию по планировке территории линейного объекта «Реконструкция автомобильной дороги п.Новосёлки – п.Ковыльный км 5+000-км 16+761 Мелекесского района Ульяновской области (от примыкания автомобильной дороги на п.Просторы до ул. Центральной, д.3 в п.Ковыльный)» было выполнено на основании договора №214 от 09.04.2020г.

Перечень и сведения о земельных участках образуемых в границах зоны планируемого размещения линейного объекта «Реконструкция автомобильной дороги п.Новосёлки – п.Ковыльный км 5+000-км 16+761 Мелекесского района Ульяновской области (от примыкания автомобильной дороги на п.Просторы до ул. Центральной, д.3 в п.Ковыльный)» представлены в таблице ниже.

Условные номера образуемых земельных участков указаны в соответствии с Приказом Минэкономразвития России от 08.12.2015 г. № 921 «Об утверждении формы и состава сведений межевого плана, требований к его подготовке».

Основными способами образования земельных участков являются:

- Образование земельного участка из земель, государственная собственность на которые не разграничена;
- Образование земельного участка путем раздела и (или) выдела в счет долей в праве общедолевой собственности на земельный участок.

Лесные земли и земельные участки на территории проектирования отсутствуют.

Условные номера образуемых земельных участков, кадастровые номера или иные ранее присвоенные государственные учетные номера существующих земельных участков, в отношении которых предполагаются их резервирование и изъятие для государственных нужд, их адреса или описание местоположения, перечень и адреса расположенных на таких земельных участках объектов недвижимого имущества (при наличии сведений о них в Едином государственном реестре недвижимости) описаны в таблице ниже.

Существующая категория земель образуемых земельных участков – земли сельскохозяйственного назначения и земли населенных пунктов, планируемая категория земель – земли промышленности, энергетики, транспорта, связи, радиовещания, телевидения, информатики, землями для обеспечения космиче-

ской деятельности, землями обороны, безопасности и землями иного специального назначения, земли населенных пунктов.

Подробнее сведения об отнесении образуемого земельного участка к определенной категории земель или сведения о необходимости перевода земельного участка из состава земель одной категории в другую представлены в таблице ниже.

Перечень и сведения о земельных участках, расположенных в границах территории, в отношении которой заключается договор о комплексном развитии территории												
«Реконструкция автомобильной дороги пос.Ивановское – п.Лакомка-Любов км 164+761 Мелеузовского района Республики Башкортостан (от примыкания автомобильной дороги пос.п.Приозерное ул. Центральная, д.3а п.Лакомка)»												
№ п/п	Кадастровый номер существующего земельного участка(кадастрового квартала)	Условное обозначение образуемого земельного участка	Адрес образуемого(изменяемого) земельного участка	Правообладатель земельного участка	Вид права	Категория земель	Установленный(измененный) вид разрешенного использования образуемого земельного участка	Вид разрешенного использования	Вид разрешенного использования образуемых земельных участков на плане(чертеже)	Площадь существующего земельного участка, кв.м.	Площадь земельного участка (или его части), находящаяся в частной собственности, кв.м.	Способ образования земельного участка
1	2	3	4	5	6	7	8	9	10	11	12	13
1	72:24:0410001:1013	72::ЗУ1	Российская Федерация, Республика Башкортостан, Мелеузовский район, сельское поселение Ивановский сельсовет, деревня Ивановка, ул. Центральная, земельный участок 1/2	Сельскохозяйственный производственный кооператив им. И.Е. Крючкова	Собственность	Земли сельскохозяйственного назначения	Земли сельскохозяйственного назначения	для ведения сельского хозяйства	Земельные участки (территории) общего пользования	1144147	3456	Образование земельного участка путем раздела
2	72:24:0410001:1116	72::ЗУ2	Российская Федерация, Республика Башкортостан, Мелеузовский район, сельское поселение Ивановский сельсовет, деревня Ивановка, ул. Центральная, земельный участок 1/2	Жукова Анна Михайловна, Дементьева Татьяна Ивановна, Жукова Анна Васильевна, Дементьев Евгений Михайлович, Жукова Галина Александровна, Жукова Ольга Александровна, Жукова Елена Викторовна, Жукова Инна Николаевна, Жукова Нина Викторовна, Жукова Любовь Николаевна, Дементьев Александр Александрович, СПК им. И.Е. Крючкова, Ярославцева Светлана Владимировна, Кондратьева Людмила Николаевна, Бурмистрова Наталья Анатольевна, Аллаярова Самия Петровна, Жукова Анна Николаевна	Долевая собственность	Земли сельскохозяйственного назначения	земли промышленности, энергетики, транспорта, связи, радиовещания, телевидения, информатики, земли для обеспечения космической деятельности, земли обороны, безопасности и земли иного специального назначения	Для сельскохозяйственного производства	Автомобильный транспорт	1127147	414	Образование земельного участка путем раздела в (или) выдела в счет долей в праве общей долевой собственности на земельный участок
3	72:24:0410001:1117	72::ЗУ3	Российская Федерация, Республика Башкортостан, Мелеузовский район, сельское поселение Ивановский сельсовет, деревня Новый	Зя Алия Рауфовна, Жукова Ольга Николаевна, Сайфуллин Шамиль Хусаинович, Абдуллина Альфия Зиннуровна, Кадыров Александр Семенович, Сотников Виктор Михайлович, Прокопов Алексей Анатольевич, Жукова Антонина Васильевна, Чугунов Виктор Петрович, Забродина Ольга Вениаминовна, Аллаярова Валентина Аллаярова, Жукова Марина Юрьевна, СПК им. И.Е. Крючкова	Долевая собственность	Земли сельскохозяйственного назначения	земли промышленности, энергетики, транспорта, связи, радиовещания, телевидения, информатики, земли для обеспечения космической деятельности, земли обороны, безопасности и земли иного специального назначения	Для сельскохозяйственного производства	Автомобильный транспорт	1400171	21999	Образование земельного участка путем раздела в (или) выдела в счет долей в праве общей долевой собственности на земельный участок
4	72:24:0410001:1116	72::ЗУ4	Российская Федерация, Республика Башкортостан, Мелеузовский район, сельское поселение Ивановский сельсовет, деревня Новый	Жукова Евгения Александровна, Кашапова Наталья Ивановна, Перфилова Нина Дмитриевна, Кадыкова Ольга Ивановна, Нуреева Чулпан Ахтямовна, Кондратьева Анна Анатольевна, Бакирова Ольга Филипповна, СПК им. И.Е. Крючкова, Жукова Людмила Васильевна	Долевая собственность	Земли сельскохозяйственного назначения	земли промышленности, энергетики, транспорта, связи, радиовещания, телевидения, информатики, земли для обеспечения космической деятельности, земли обороны, безопасности и земли иного специального назначения	Для сельскохозяйственного производства	Автомобильный транспорт	1662868	6733	Образование земельного участка путем раздела в (или) выдела в счет долей в праве общей долевой собственности на земельный участок
5	72:24:0410001:297	72::ЗУ5:ЗУ1	Российская Федерация, Республика Башкортостан, Мелеузовский район, сельское поселение Ивановский сельсовет, деревня Новый	СПК им. И.Е. Крючкова, Бабушкина Валентина Степановна, Бурмистров Сергей Васильевич, Жукова Виктор Иванович - СПК им И.Е.Крючкова	Долевая собственность, аренда	Земли сельскохозяйственного назначения	земли промышленности, энергетики, транспорта, связи, радиовещания, телевидения, информатики, земли для обеспечения космической деятельности, земли обороны, безопасности и земли иного специального назначения	Для сельскохозяйственного производства	Автомобильный транспорт	762133	7114	Образование земельного участка путем раздела в (или) выдела в счет долей в праве общей долевой собственности на земельный участок
6	72:24:0410001:297	72::ЗУ5:ЗУ2	Российская Федерация, Республика Башкортостан, Мелеузовский район, сельское поселение Ивановский сельсовет, деревня Новый	СПК им. И.Е. Крючкова, Бабушкина Валентина Степановна, Бурмистров Сергей Васильевич, Жукова Виктор Иванович - СПК им И.Е.Крючкова	Долевая собственность, аренда	Земли сельскохозяйственного назначения	Земли населенных пунктов	Для сельскохозяйственного производства	Земельные участки (территории) общего пользования	762133	2798	Образование земельного участка путем раздела в (или) выдела в счет долей в праве общей долевой собственности на земельный участок

№ п/п	Кадастровый номер существующего земельного участка(кварталного квартала)	Условное обозначение образуемого земельного участка	Адрес образуемого земельного участка	Правообладатель земельного участка	Вид права	Категория земель	Установленная категория земель образуемых земельных участков	Вид разрешенного использования	Вид разрешенного использования образуемых земельных участков по классификатору	Площадь существующего земельного участка, кв.м.	Площадь земельного участка (части), находящаяся в пользовании пользователя, кв.м	Способ образования земельного участка
1	2	3	4	5	6	7	8	9	10	11	12	13
7	73:08:040001:623	73:08:040001:623:ЗУ1	Ульяновская область, р-н Мелекесский	Алешин Олег Борис Карп, Абдалкин Владимир Сергеевич, Артемкин Василий Михайлович, Бородулина Татьяна Евгеньевна, Бондарь Василий Иванович, Бирюков Юрий Михайлович, Киреева Валентина Анатольевна, Мишанин Петр Витальевич, Мазурина Татьяна Владимировна, Ерешкин Виктор Павлович, Бесланова Нурия Мухаметгалеевна, Первов Владимир Степанович, Тютюнов Виктор Николаевич, Гуров Василий Иванович, СПК им. Н.В. Крупской	Иная форма собственности	Земли сельскохозяйственного назначения	земли промышленности, энергетики, транспорта, связи, радиовещания, телевидения, информатики, земли для обеспечения космической деятельности	Для сельскохозяйственного производства	Автомобильный транспорт	2726707	5000	Образование земельного участка путем раздела и (или) выдела в счет долей в праве общедолевой собственности на земельный участок
8	73:08:040001:621	73:08:040001:621:ЗУ2	Ульяновская область, р-н Мелекесский	Алешин Олег Борис Карп, Абдалкин Владимир Сергеевич, Артемкин Василий Михайлович, Бородулина Татьяна Евгеньевна, Бондарь Василий Иванович, Бирюков Юрий Михайлович, Киреева Валентина Анатольевна, Мишанин Петр Витальевич, Мазурина Татьяна Владимировна, Ерешкин Виктор Павлович, Бесланова Нурия Мухаметгалеевна, Первов Владимир Степанович, Тютюнов Виктор Николаевич, Гуров Василий Иванович, СПК им. Н.В. Крупской	Долевая собственность	Земли сельскохозяйственного назначения	Земли сельскохозяйственного назначения	Для сельскохозяйственного производства	Земельные участки (территории) общего пользования	2726707	2299	Образование земельного участка путем раздела и (или) выдела в счет долей в праве общедолевой собственности на земельный участок
9	73:08:040001:267	73:08:040001:267:ЗУ1	Ульяновская область, Мелекесский район, участок находится примерно в 2,2 км. по направлению на юго-запад от д.Кожильдино	Сивакин Владимир Евгеньевич, Сивакина Лидия Васильевна, Сидоров Ранис Нурмухаметович, Сарычев Федор Александрович, Сидорова Надежда Ивановна, Сидоров Геннадий Иванович, Сивакина Рита Владимировна, Сивакин Александр Федорович, Стрыгин Алексей Андреевич, Сивакин Евгений Петрович, Ерошина Нина Николаевна, Жукова Татьяна Николаевна, Сивакина Нина Ивановна, Сивакина Наталья Геннадьевна, Сивакин Александр Николаевич, Сивакин Елена Николаевна, Стрыгин Алексей Александрович, Барышникова Клавдия Захаровна, Филиппова Анна Ивановна, Фомина Татьяна Ивановна, Мосальцев Владимир Иванович, Мосальцев Руслан Иванович, Сивакин Федор Александрович (СПК им. Крупской)	Долевая собственность, аренда	Земли сельскохозяйственного назначения	земли промышленности, энергетики, транспорта, связи, радиовещания, телевидения, информатики, земли для обеспечения космической деятельности	Для сельскохозяйственного производства	Автомобильный транспорт	2726696	26663	Образование земельного участка путем раздела и (или) выдела в счет долей в праве общедолевой собственности на земельный участок

№ п/п	Кадастровый номер существующего земельного участка(кадастрового квартала)	Условное обозначение образуемого земельного участка	Адрес образуемого земельного участка	Правообладатель земельного участка	Вид права	Категория земель	Устанавливаемая категория земель образуемых земельных участков	Вид разрешенного использования	Вид разрешенного использования образуемых земельных участков по классификатору	Площадь существующего земельного участка, кв.м	Площадь земельного участка (части), находящаяся в пользовании граждан, кв.м	Способ образования земельного участка
1	2	3	4	5	6	7	8	9	10	11	12	13
10	73:09:040801:287	73:09:040801:287:ЗУ1(1)	Ульяновская область, р-н Мелекесский, в 3,5 км на юго-запад от с.Большая	Шадрина Антонина Александровна, Пахабутова Нина Касьяновна, Пахабутова Любовь Павловна, Пахомов Николай Яковлевич, Пахомов Михаил Фрольович, Пахомов Леонид Петрович, Пахомова Светлана Николаевна, Пахомов Александр Александрович, Пигалицына Мария Ивановна, Пигалицына Дарья Абдулхаковна, Пятаков Роман Степанович, Пятаковская Анна Андреевна, Пятаковская Анна Андреевна, Пятаков Иван Алексеевич, Пятаковский Геннадий Николаевич, Пятаков Виктор Николаевич, Пятаков Виктор Николаевич, Пятаков Виктор

№ п/п	Кадастровый номер существующего земельного участка(кадастрового квартала)	Условное обозначение образуемого земельного участка	Адрес образуемого земельного участка	Правообладатель земельного участка	Вид права	Категория земель	Установленная категория земель образуемых земельных участков	Вид разрешенного использования	Вид разрешенного использования образуемых земельных участков по классификатору	Площадь существующего земельного участка, кв.м.	Площадь земельного участка (части), находящаяся в пределах земельного участка, кв.м	Способ образования земельного участка
1	2	3	4	5	6	7	8	9	10	11	12	13
14	73:09:040001:292	73:09:040001:292:ЗУ2	Ульяновская область, Мелекесский район, в 1,4 км. на юго-запад от п. Комсомольский	Дунин Олег Евгеньевич, Дунин Макар Сергеевич, Дунин Сергей Николаевич, Дунина Софья Сергеевна, Еремеева Ирина Анатольевна, Пономарь Эдуард Федорович, Пономарь Надежда Афанасьевна, Почагина Наталья Анатольевна, Шайдин Андрей Федорович, СПК им М.К.Крупской, Файруллин Марат Мухаметзянович, Файруллина Нурсия Ахмановна, Файруллина Мария Закировна, Филатова Елена Петровна, Филатов Александр Викторович, Филатов Дмитрий Викторович, Филатов Иван Васильевич, Фадеева Елена Ивановна, Фуркова Мария Гавриловна, Фуркова Раиса Александровна	Долевая собственность	Земли сельскохозяйственного назначения	Земли сельского поселения	Для сельскохозяйственного производства	Земельные участки (территории) общего пользования	1500000	541	Образование земельного участка путем раздела в счет земельных долей в праве общедолевой собственности на земельный участок
15	73:09:040201:63	73:09:040201:63:ЗУ1	Ульяновская область, р-н Мелекесский, п. Комсомольский, ул. Степная, д. 1	Кирилова Татьяна Александровна, Кирилова Клавдия Павловна, Кирилов Виктор Павлович	Долевая собственность	Земли населенных пунктов	Земли населенных пунктов	Для ведения личного подсобного хозяйства	Земельные участки (территории) общего пользования	1164	28	Образование земельного участка путем раздела
16	73:09:040201:255	73:09:040201:255:ЗУ1	Ульяновская область, р-н Мелекесский, п. Комсомольский, ул. Степная, д. 1/2	Юдин Иван Дмитриевич, Юдина Вацлава Васильевна	Долевая собственность	Земли населенных пунктов	Земли населенных пунктов	Для ведения личного подсобного хозяйства	Земельные участки (территории) общего пользования	450	1	Образование земельного участка путем раздела
17	73:09:040201:96	73:09:040201:96:ЗУ1	Ульяновская область, р-н Мелекесский, п. Комсомольский, ул. Степная, д. 21	Юдин Валерий Иванович	Собственность	Земли населенных пунктов	Земли населенных пунктов	Для ведения личного подсобного хозяйства	Земельные участки (территории) общего пользования	1030	24	Образование земельного участка путем раздела
18	73:09:040000	73:09:040000:ЗУ1(1)	Ульяновская область, Мелекесский район, МО "Комсомольское сельское поселение"	данные отсутствуют	муниципальная неразграниченная собственность	земли отсутствуют	Земли промышленности, энергетики, транспорта, связи, радиовещания, телевидения, информатики, земли для обеспечения космической деятельности, земли обороны, безопасности и земли иного специального назначения	данные отсутствуют	Автомобильный транспорт	данные отсутствуют	425	Образование земельного участка из земель, государственная собственность на которые не разграничена
19	73:09:040000	73:09:040000:ЗУ1(2)									986	
20	73:09:040000	73:09:040000:ЗУ1(3)									287	
21	73:09:040000	73:09:040000:ЗУ1(4)									2427	
22	73:09:040000	73:09:040000:ЗУ1(5)									277	
23	73:09:040000	73:09:040000:ЗУ1(6)									124	
24	73:09:040000	73:09:040000:ЗУ1(7)									22	
25	73:09:040000	73:09:040000:ЗУ1(8)									47	
26	73:09:040000	73:09:040000:ЗУ1(9)									671	
27	73:09:040000	73:09:040000:ЗУ1(10)									444	
28	73:09:040000	73:09:040000:ЗУ1(11)									231	
29	73:09:040000	73:09:040000:ЗУ1(12)									1484	
30	73:09:040000	73:09:040000:ЗУ1(13)									1123	
31	73:09:040000	73:09:040000:ЗУ1(14)									2459	
32	73:09:040000	73:09:040000:ЗУ1(15)									334	
33	73:09:040000	73:09:040000:ЗУ1(16)									179	

№ п/п	Кадастровый номер существующего земельного участка(квартального квартала)	Условное обозначение образуемого земельного участка	Адрес образуемого земельного участка	Правообладатель земельного участка	Вид права	Категория земель	Установленная категория земель образуемых земельных участков	Вид разрешенного использования	Вид разрешенного использования образуемых земельных участков по классификатору	Площадь существующего земельного участка, кв.м.	Площадь земельного участка (или его части), подлежащая вносу в состояние использования, кв.м	Способ образования земельного участка
1	2	3	4	5	6	7	8	9	10	11	12	13
34	73:08:044001	73:08:044001:ЗУ1(17)									3323	
35	73:08:044001	73:08:044001:ЗУ1(18)									3372	
36	73:08:044110	73:08:000000:ЗУ1(4)	Ульяновская область, Мелекесский район, МО "Новоспасское сельское поселение", с. Якушкин	данные отсутствуют	в территориальном государственном собственности	данные отсутствуют	Земли населенных пунктов	данные отсутствуют	Земельные участки (территории) общего пользования	данные отсутствуют	144	Образование земельного участка из земель, государственная собственность на которые не разграничена
37	73:08:044142	73:08:000000:ЗУ1(2)									24	
38	73:08:044110	73:08:000000:ЗУ1(3)									117	
39	73:08:044110	73:08:000000:ЗУ1(4)									119	
40	73:08:044142	73:08:000000:ЗУ1(1)									117	
41	73:08:044110	73:08:000000:ЗУ1(6)									550	
42	73:08:044110	73:08:000000:ЗУ1(7)									96	
43	73:08:044000	73:08:000000:ЗУ1(8)									26	
44	73:08:044201	73:08:000000:ЗУ2(3)	Ульяновская область, Мелекесский район, МО "Новоспасское сельское поселение", с.Елшанский	данные отсутствуют	в территориальном государственном собственности	данные отсутствуют	Земли населенных пунктов	данные отсутствуют	Земельные участки (территории) общего пользования	данные отсутствуют	2114	Образование земельного участка из земель, государственная собственность на которые не разграничена
45	73:08:044201	73:08:000000:ЗУ2(2)									93	
46	73:08:044201	73:08:000000:ЗУ2(5)									71	
47	73:08:044201	73:08:000000:ЗУ2(6)									93	
48	73:08:044201	73:08:000000:ЗУ2(1)									290	
49	73:08:044201	73:08:000000:ЗУ2(4)									300	
50	73:08:044201	73:08:000000:ЗУ2(7)									233	
51	73:08:044201	73:08:000000:ЗУ2(8)									630	
52	73:08:044201	73:08:000000:ЗУ2(9)									93	
53	73:08:044201	73:08:000000:ЗУ2(10)									402	
54	73:08:044201	73:08:000000:ЗУ2(11)									42	
55	73:08:044201	73:08:000000:ЗУ2(12)									41	
56	73:08:044201	73:08:000000:ЗУ2(13)									232	
57	73:08:044000	73:08:000000:ЗУ2(14)									45	
	Итого общая площадь подлежащих к разграничению земель:										144412	
Земельные участки, расположенные за пределами границ населенных пунктов Мелекесского района ОГБУ «Департамент автомобильных дорог Ульяновской области»												
1	73:08:000000:305		установлены земельные ограничения, расположенного в границах участка. Почтовый адрес ориентиры: Ульяновская обл., р-н Мелекесский, п. Новоспасск, а. Просеры	МО «Мелекесский район» Ульяновской области - ОГБУ «Департамент автомобильных дорог Ульяновской области»	Собственность / Постоянное (бессрочное) пользование	-	земли промышленности, энергетики, транспорта, связи, радиовещания, телевидения, информатики, земли для обеспечения космической деятельности	-	Для размещения автомобильных дорог и их конструктивных элементов	5.0[0]1	200	-

№ п/п	Кадастровый номер существующего земельного участка(квартального квартала)	Условное обозначение образуемого земельного участка	Адрес образуемого земельного участка	Правообладатель земельного участка	Вид права	Категория земель	Устанавливаемая категория земель образуемых земельных участков	Вид разрешенного использования	Вид разрешенного использования образуемых земельных участков по классификатору	Площадь существующего земельного участка, кв.м.	Площадь земельного участка(части), подлежащая изъятию в муниципальную собственность, кв.м	Способ образования земельного участка
1	2	3	4	5	6	7	8	9	10	11	12	13
2.	73:04:000000:708	-	Ульяновская область, Мелекесский район, МО «Новоспасское сельское поселение»	МО «Мелекесский район» Ульяновской области / ОГКУ «Дирекция автомобильных дорог Ульяновской области»	Собственность / Постоянное (бессрочное) пользование	-	земли промышленности, энергетики, транспорта, связи, радиовещания, телевидения, информатики, земли для обеспечения космической деятельности	-	Для размещения автомобильных дорог и их конструктивных элементов	108413	41	-
3.	73:04:000000:704	-	установлен ориентиры: проезжая часть, расположенная в границах участка. Почтовый адрес ориентира: Ульяновская обл., р-н Мелекесский, п. Новоспасский и Елшанский	МО «Мелекесский район» Ульяновской области / ОГКУ «Дирекция автомобильных дорог Ульяновской области»	Собственность / Постоянное (бессрочное) пользование	-	земли промышленности, энергетики, транспорта, связи, радиовещания, телевидения, информатики, земли для обеспечения космической деятельности	-	Для размещения автомобильных дорог и их конструктивных элементов	61123	61123	-
4.	73:04:040001:639	-	Российская Федерация, Ульяновская обл, Мелекесский р-н, муниципальное образование "Новоспасское сельское поселение"	МО «Мелекесский район» Ульяновской области / ОГКУ «Дирекция автомобильных дорог Ульяновской области»	Собственность / Постоянное (бессрочное) пользование	-	земли промышленности, энергетики, транспорта, связи, радиовещания, телевидения, информатики, земли для обеспечения космической деятельности	-	Для размещения автомобильных дорог и их конструктивных элементов	196978	74973	-
5.	73:04:000000:584	-	Ульяновская область, р-н Мелекесский, МО "Новоспасское сельское поселение", п. Дегтярный	МО «Мелекесский район» Ульяновской области / ОГКУ «Дирекция автомобильных дорог Ульяновской области»	Собственность / Постоянное (бессрочное) пользование	-	Земли населенных пунктов	-	Для размещения автомобильных дорог общего пользования	8000	8000	-
6.	73:04:000000:587	-	Ульяновская область, р-н Мелекесский, МО "Новоспасское сельское поселение", п. Елшанский	МО «Мелекесский район» Ульяновской области / ОГКУ «Дирекция автомобильных дорог Ульяновской области»	Собственность / Постоянное (бессрочное) пользование	-	Земли населенных пунктов	-	Для размещения автомобильных дорог и их конструктивных элементов	19447	14347	-

Итого: (4922)

1.2. Перечень и сведения о земельных участках, предназначенных для временного занятия на период строительства линейного объекта

Перечень и сведения о земельных участках, предназначенных для временного занятия на период строительства линейного объекта «Реконструкция автомобильной дороги п.Новосёлки – п.Ковыльный км 5+000-км 16+761 Мелекесского района Ульяновской области (от примыкания автомобильной дороги на п.Просторы до ул. Центральной, д.3 в п.Ковыльный)» представлены в таблице ниже.

Перечень и сведения о земельных участках, предназначенных для временного занятия на период строительства линейного объекта

«Реконструкция автомобильной дороги п. Новоселки – п. Комаровский км 5+000-км 16+761 Мелекесского района Ульяновской области (от пересечения автомобильной дороги м-5 п. Проторыдо ул. Центральной, д.1 в п. Комаровский)»

№ п/п	Кадастровый номер существующего земельного участка квартала	Условное обозначение образуемого земельного участка	Адрес образуемого/измененного земельного участка	Правообладатели земельного участка	Вид права	Категория земель	Вид разрешенного использования	Площадь существующего земельного участка, кв.м.	Площадь объекта недвижимости, подлежащая занятию во временное пользование (на период строительства), кв.м
1	2	3	4	5	6	7	8	9	10
1	73:08:044001	73:08:044001:ЗУ1(1)	Ульяновская область, Мелекесский район, МО"Новоселкинское сельское поселение"	данные отсутствуют	неразграниченная государственная собственность	данные отсутствуют	данные отсутствуют	данные отсутствуют	163
2	73:08:044001	73:08:044001:ЗУ1(2)							5092
3	73:08:044001	73:08:044001:ЗУ1(3)							5032
4	73:08:044001	73:08:044001:ЗУ1(4)							95
5	73:08:044001:317	73:08:044001:317:ЗУ1	Ульяновская область, Мелекесский район, участок находится примерно в 2,6 км по направлению на юго-восток от п. Вешкай	Ан Алик Кудайбергеновна, Юдина Ольга Николаевна, Сафкулов Шамиль Кужакенович, Абдулова Эльфия Закировна, Камалов Александр Семенович, Соколова Валентина Михайловна, Прокоров Анатолий Алексеевич, Журавлева Антонина Васильевна, Чепасов Виктор Петрович, Зайродинов Ольга Васильевна, Аникеева Валентина Анатольевна, Пенкина Марина Юрьевна, СПК им. Н.К. Крупской	Долевая собственность	Земли сельскохозяйственного назначения	Для сельскохозяйственного производства	3401175	9133
6	73:08:044001:297	73:08:044001:297:ЗУ1	Ульяновская область, р-н Мелекесский, участок находится примерно в 1 км. по направлению на юго-восток от п. Вешкай	СПК им. Н.К. Крупской, Витвицкая Валентина Семеновна, Будилкотов Сергей Васильевич, Юнусов Виктор Николаевич / СПК им. Н.К.Крупской	Долевая собственность/аренда	Земли сельскохозяйственного назначения	Для сельскохозяйственного производства	742135	11
7	73:08:044001:629	73:08:044001:629:ЗУ1(1)	Ульяновская область, р-н Мелекесский	Сидорова Татьяна Константиновна, Краснова Татьяна Григорьевна, Краснова Светлана Сергеевна, Гатауллин Сафергали Нуруллович, Климанова Нина Федоровна, Нуждина Любовь Анатольевна, Костякова Татьяна Евгеньевна, Марков Александр Евгеньевич, Жукова Елена Владимировна, Постникова	Долевая собственность	Земли сельскохозяйственного назначения	Для сельскохозяйственного производства	2619188	3746
8	73:08:044001:629	73:08:044001:629:ЗУ1(2)							489
9	73:08:044001:629	73:08:044001:629:ЗУ1(3)							588
10	73:08:044001:629	73:08:044001:629:ЗУ1(4)							467

№ п/п	Кадастровый номер существующего земельного участка в кадастровом квартале	Условное обозначение образуемого земельного участка	Адрес образуемого/изменяемого земельного участка	Правообладатель земельного участка	Вид права	Категория земель	Вид разрешенного использования	Площадь существующего земельного участка, кв.м.	Площадь объекта недвижимости, подлежащая занятию во временное пользование (для выпаса стратегического), кв.м
1	2	3	4	5	6	7	8	9	10
11	73:08:044001:629	73:08:044001:629:ЗУ1(5)		Злодиенкова, Тихонова Зинаида Михайловна, Сидоров Игнат Ганиибасович, Игнатьева Елена Николаевна, СПК им.Н.К.Крупской;					427
12	73:08:044001:629	73:08:044001:629:ЗУ1(6)							669
13	73:08:044001:292	73:08:044001:292:ЗУ1	Ульяновская область, Мелекесский район, в 1,4 км. на северо-запад от п. Комаровский	Дунин Илья Сергеевич, Дунин Макар Сергеевич, Дунин Сергей Николаевич, Дунина Софья Сергеевна, Красина Инна Анатольевна, Пасынкова Лидия Федоровна, Первина Надежда Афанасьевна, Пономарев Наталья Анатольевна, Плисов Андрей Федорович, СПК им.Н.К.Крупской, Файзуллин Марат Минниахмутович, Файсханов Нурлан Ахтямович, Фаздутдинов Мирас Зикиятович, Федотова Клара Петровна, Филатов Александр Валериевич, Филатов Дмитрий Валериевич, Филатов Иван Васильевич, Филатова Тамара Ивановна, Фурсова Мария Гавриловна, Фурсова Раиса Александровна	Долевая собственность	Земли сельскохозяйственного назначения	Для сельскохозяйственного производства	4560067	95
ИТОГО									26052

2. Перечень координат характерных точек образуемых земельных участков и зон

2.1. Каталог координат поворотных точек границ зоны планируемого размещения линейного объекта

N	Координаты	
	X	Y
1	463319.08	2351665.24
2	463338.77	2351648.84
3	463392.85	2351716.52
4	463410.35	2351737.99
5	463421.73	2351750.79
6	463489.09	2351827.32
7	463542.69	2351889.95
8	463598.38	2351956.29
9	463637.53	2352000.6
10	463688.46	2352055.53
11	463765.89	2352134.31
12	463809.97	2352180.93
13	463816.06	2352184.66
14	463819.7	2352184.73
15	463825.5	2352180.71
16	463829.21	2352176.56
17	463838.87	2352178.82
18	463840.33	2352184.66
19	463837.87	2352203.71
20	463839.72	2352210.31
21	463856.06	2352228.35
22	463896.38	2352270.94
23	463987.47	2352363.59
24	464028.55	2352402.57
25	464058.44	2352426.22
26	464108.36	2352459.81
27	464204.29	2352524.17
28	464289.1	2352580
29	464471.15	2352702.48
30	464625.69	2352803.87
31	464814.9	2352931.85
32	464864.18	2352964.86
33	464927.12	2353005.28
34	464936.48	2353009.32
35	464942.08	2353008.85
36	464948.43	2353005.85
37	464951.86	2353001.83
38	464960.91	2353004.8
39	464961.41	2353010.44

40	464963.79	2353019.22
41	464967.17	2353023.7
42	464991.7	2353032.1
43	465048.53	2353052.28
44	465099.94	2353068.74
45	465196.9	2353102.47
46	465362.3	2353161.19
47	465466.9	2353199.25
48	465556.54	2353229.61
49	465617.69	2353253.23
50	465623.06	2353253.75
51	465627	2353252.39
52	465629.04	2353249.1
53	465631.5	2353239.79
54	465653.17	2353242.89
55	465652.49	2353259.78
56	465654.67	2353264.84
57	465655.58	2353266.06
58	465675.02	2353273.53
59	465681.4	2353275.98
60	465682.93	2353274.25
61	465691.64	2353277.85
62	465691.15	2353279.74
63	465711.14	2353287.43
64	465750.82	2353300.71
65	465759.41	2353303.84
66	465760.48	2353302.47
67	465769.27	2353305.6
68	465769.27	2353307.42
69	465788.12	2353314.28
70	465799.4	2353318.19
71	465801.09	2353316.98
72	465810.57	2353320.25
73	465810.55	2353322.06
74	465824.81	2353327
75	465832.31	2353329.77
76	465859.2	2353337.66
77	465862.36	2353340.87
78	465903.72	2353354.87
79	465932.68	2353367.73
80	465935.05	2353365.33
81	465943.83	2353368.63
82	465944.12	2353372.23
83	465963.33	2353379.48
84	465979.03	2353379.98
85	465992.8	2353385.98
86	466003.23	2353395.5
87	466070.36	2353421.76

88	466110.62	2353440.71
89	466113.55	2353441.11
90	466116.77	2353440.72
91	466117.33	2353440.46
92	466118.43	2353439.18
93	466121.9	2353433.38
94	466139.07	2353443.4
95	466135.55	2353447.09
96	466134.46	2353448.37
97	466134.21	2353448.81
98	466134.26	2353449.72
99	466134.89	2353450.88
100	466135.5	2353451.46
101	466136.8	2353452.08
102	466162.14	2353463.19
103	466226.72	2353490.93
104	466309.91	2353526.89
105	466372.13	2353552.08
106	466457.44	2353590.57
107	466458.9	2353588.85
108	466476.32	2353596.51
109	466475.81	2353597.21
110	466474.63	2353598.98
111	466520.05	2353619.87
112	466525	2353616.62
113	466538.47	2353622.37
114	466538.05	2353625.05
115	466537.77	2353626.45
116	466537.66	2353627.24
117	466537.6	2353627.85
118	466537.62	2353628.23
119	466537.69	2353628.41
120	466557.78	2353637.17
121	466596.65	2353653.74
122	466598.3	2353652.21
123	466608.78	2353656.71
124	466609.78	2353655.08
125	466624.12	2353662.05
126	466624.08	2353662.27
127	466623.96	2353662.94
128	466623.92	2353663.44
129	466624.01	2353664.05
130	466624.31	2353664.46
131	466624.97	2353665
132	466626.38	2353665.87
133	466642.42	2353674.39
134	466646.88	2353676.54
135	466659.74	2353681.48

136	466712.72	2353701.07
137	466714.48	2353700.31
138	466715.56	2353699.6
139	466716.61	2353698.58
140	466717.47	2353697.21
141	466735.56	2353704.89
142	466734.99	2353706.59
143	466734.47	2353708.03
144	466734.5	2353708.4
145	466734.71	2353708.71
146	466736.08	2353709.65
147	466737.57	2353710.46
148	466751.16	2353717.09
149	466792.82	2353734.17
150	466805.04	2353739.37
151	466810.08	2353738.48
152	466814.89	2353734.1
153	466817.83	2353731.37
154	466823.09	2353728.71
155	466830.6	2353734.97
156	466828.9	2353739.58
157	466828.7	2353740.97
158	466828.42	2353742.95
159	466827.87	2353746.36
160	466828.82	2353750.23
161	466834.1	2353754.31
162	466858.12	2353767.86
163	466870.04	2353774.33
164	466879.8	2353780.1
165	466910.92	2353800.38
166	466965.48	2353839.08
167	467030.33	2353880
168	467087.49	2353911.19
169	467125.82	2353929.72
170	467126.74	2353931.19
171	467128.21	2353930.26
172	467132.46	2353932.74
173	467131.4	2353932.74
174	467131.4	2353934.9
175	467133.55	2353934.9
176	467133.55	2353933.19
177	467143.14	2353937.31
178	467152.79	2353940.57
179	467180.31	2353948.45
180	467232.49	2353956.22
181	467322.91	2353966.25
182	467501.54	2353984.02
183	467576.1	2353992.26

184	467623.87	2354002.55
185	467655.54	2354012.44
186	467784.14	2354056.79
187	467822.53	2354070.54
188	467861.38	2354082.54
189	467912.66	2354099.45
190	468122.52	2354167.39
191	468181.63	2354187.38
192	468240.66	2354208.72
193	468246.98	2354209.21
194	468250.31	2354207.65
195	468257.56	2354199.53
196	468266.29	2354203.25
197	468267.22	2354214.89
198	468269.7	2354218.51
199	468293.01	2354227.2
200	468465.68	2354287.62
201	468552.36	2354321.29
202	468677.88	2354365.81
203	468835.61	2354423.34
204	468902.88	2354448
205	469114.05	2354519.11
206	469260.3	2354569.43
207	469382.28	2354611.09
208	469526.04	2354660.46
209	469640.47	2354700.03
210	469666.36	2354708.78
211	469671.16	2354708.17
212	469676.62	2354705.16
213	469680.11	2354700.89
214	469689.24	2354703.43
215	469690.86	2354714.38
216	469692.99	2354717.57
217	469698.77	2354721.04
218	469709.69	2354725.92
219	469765.23	2354748.03
220	469806.61	2354762.8
221	469823.6	2354768.86
222	469994.38	2354830.43
223	470141.33	2354885.68
224	470358.57	2354966.93
225	470467.66	2355007.56
226	470584.55	2355050.39
227	470642.63	2355074.06
228	470690.07	2355097.68
229	470706.21	2355108.22
230	470727.84	2355123.96
231	470751.74	2355145.01

232	470767.98	2355162.84
233	470787.93	2355188.41
234	470808.59	2355223.09
235	470822.92	2355255.64
236	470833.29	2355286.37
237	470840.41	2355317.22
238	470842.98	2355353.73
239	470843.29	2355385.78
240	470840.28	2355416.91
241	470832.35	2355450.72
242	470824.41	2355477.74
243	470804.91	2355521.71
244	470765.46	2355599.9
245	470692.15	2355746.01
246	470641.81	2355849.29
247	470600.81	2355931.17
248	470549.65	2356033.66
249	470493.25	2356147.25
250	470441.27	2356248.53
251	470357.54	2356420.34
252	470308.54	2356516.39
253	470258.63	2356617.93
254	470218.74	2356699.41
255	470190.33	2356756.24
256	470161.63	2356813.99
257	470157.09	2356824.77
258	470154.96	2356839.03
259	470155.85	2356849.73
260	470163.65	2356871.79
261	470181.84	2356896
262	470194.08	2356895.53
263	470197.04	2356904.15
264	470193.69	2356906.07
265	470193.67	2356906.52
266	470199.87	2356912.7
267	470225.91	2356937.53
268	470257.43	2356968.29
269	470280.27	2356990.75
270	470297.41	2357007.64
271	470319.41	2357031.08
272	470363.67	2357077.29
273	470383.02	2357097.54
274	470413.09	2357129.84
275	470428.45	2357148.45
276	470430.48	2357150.75
277	470439.32	2357147.04
278	470440.29	2357148.71
279	470443.04	2357147.42

280	470448.25	2357156.63
281	470445.63	2357158.36
282	470446.14	2357159.4
283	470441.78	2357163.31
284	470443.14	2357164.9
285	470456.75	2357177.48
286	470442	2357190.44
287	470431.28	2357179.3
288	470430.75	2357179.02
289	470423.96	2357204.51
290	470410.13	2357267.02
291	470398.79	2357317.74
292	470391.44	2357353.05
293	470371.21	2357348.6
294	470372.94	2357337.47
295	470373.62	2357332.22
296	470373.05	2357330.68
297	470372.86	2357330.43
298	470371.55	2357329.72
299	470366.47	2357328.54
300	470350.52	2357326.35
301	470348.2	2357326.04
302	470334.64	2357331.18
303	470320.07	2357330.52
304	470304.41	2357324.46
305	470286.9	2357323.7
306	470263.73	2357322.53
307	470263.21	2357322.62
308	470262.1	2357324.58
309	470249.79	2357324.1
310	470249.46	2357321.28
311	470249.15	2357321.1
312	470242.1	2357321.22
313	470224.86	2357318.57
314	470223.73	2357319.74
315	470223.33	2357320.78
316	470213.3	2357321.12
317	470212.81	2357321.05
318	470211.95	2357321.69
319	470206.54	2357325.8
320	470205.55	2357330.27
321	470203.26	2357332.86
322	470196.65	2357379.25
323	470180.46	2357377.55
324	470180.1	2357369.46
325	470165.13	2357366.46
326	470165.73	2357363.41
327	470162.82	2357362.83

328	470151.01	2357360.24
329	470146.05	2357359.12
330	470140.14	2357357.81
331	470139.71	2357358.43
332	470139.33	2357359.64
333	470138.01	2357364.72
334	470129.02	2357363.83
335	470128.49	2357358.03
336	470128.72	2357355.92
337	470128.54	2357355.3
338	470107.79	2357350.82
339	470097.41	2357348.55
340	470097.22	2357348.78
341	470096.28	2357352.01
342	470085.85	2357350.15
343	470086.28	2357346.11
344	470067.51	2357342
345	470058.95	2357340.07
346	470057.39	2357343.16
347	470045.68	2357340.27
348	470045.85	2357337.13
349	470044.79	2357336.89
350	470041.85	2357342.12
351	470025.13	2357338.35
352	470024.63	2357340.6
353	470016.64	2357339.43
354	470017.57	2357335.32
355	469999.87	2357331.39
356	470004.19	2357312.15
357	470004.99	2357312.41
358	470005.52	2357312.24
359	470006.54	2357309.72
360	470016.9	2357311.53
361	470019.92	2357311.92
362	470020.03	2357313.77
363	470055.16	2357321.63
364	470054.54	2357318.66
365	470062.89	2357315
366	470066.3	2357321.15
367	470066.83	2357324.24
368	470077.23	2357326.65
369	470101.15	2357331.99
370	470130.44	2357338.63
371	470131.45	2357334.52
372	470140.5	2357335.24
373	470140.86	2357340.2
374	470151.05	2357343.23
375	470172.65	2357348.13

376	470173.43	2357347.88
377	470178.98	2357346.62
378	470183.54	2357347.43
379	470189.57	2357325.47
380	470194.29	2357308.08
381	470191.33	2357307.7
382	470192.04	2357303.05
383	470193.66	2357291.46
384	470195.67	2357288.35
385	470195.97	2357286.29
386	470206.7	2357287.67
387	470206.41	2357295.89
388	470205.95	2357298.92
389	470204.89	2357305.94
390	470208.16	2357306.28
391	470210.16	2357306.55
392	470211.8	2357306.78
393	470238.79	2357309.34
394	470240.54	2357308.3
395	470240.85	2357303.78
396	470241.35	2357300.3
397	470246.09	2357300.7
398	470246.03	2357302.26
399	470248.62	2357302.37
400	470250.79	2357304.43
401	470258.34	2357304.53
402	470270.38	2357300.99
403	470285.48	2357302.43
404	470286.47	2357300.45
405	470290.97	2357301.52
406	470303.49	2357306.14
407	470308.05	2357306.43
408	470310.9	2357307.89
409	470328.46	2357308.23
410	470353.29	2357309.16
411	470363.43	2357309.23
412	470371.5	2357308.9
413	470374.72	2357308.55
414	470376.35	2357308.2
415	470376.76	2357308.06
416	470376.82	2357308.01
417	470377.53	2357307.13
418	470378.93	2357303.5
419	470379.39	2357301.93
420	470382.45	2357288.23
421	470386.04	2357272.15
422	470396.38	2357230.04
423	470402.22	2357201.14

424	470398.82	2357199.38
425	470400.96	2357190.49
426	470404.98	2357190.54
427	470405.31	2357189.88
428	470410.42	2357168.53
429	470411.42	2357165.69
430	470411.77	2357162.97
431	470410.5	2357158.73
432	470392.39	2357138.76
433	470376.73	2357121.19
434	470375.95	2357120.98
435	470372.79	2357123.4
436	470365.73	2357117.62
437	470367.92	2357113.6
438	470367.55	2357111.36
439	470330.61	2357072.97
440	470325.84	2357067.93
441	470318.39	2357060.25
442	470302.69	2357043.79
443	470273.48	2357014.9
444	470249.96	2356990
445	470247.48	2356987.36
446	470246.74	2356986.72
447	470246.13	2356986.51
448	470244.8	2356986.59
449	470244.45	2356986.66
450	470244.23	2356987.51
451	470244.95	2356994.98
452	470229.28	2356993.96
453	470227.01	2356981.31
454	470225.79	2356973.97
455	470225.07	2356970.84
456	470224.52	2356968.43
457	470222.81	2356963.93
458	470221.52	2356961.93
459	470217.92	2356958.09
460	470208.11	2356949.59
461	470179.45	2356920.27
462	470169.06	2356910.99
463	470164.19	2356906.49
464	470161.69	2356903.83
465	470159	2356900.74
466	470153.82	2356894.53
467	470148.66	2356888.93
468	470140.71	2356880.58
469	470135.26	2356877.02
470	470129.65	2356876.48
471	470124.21	2356879.5

472	470122.17	2356881.94
473	470116.88	2356890.34
474	470112.61	2356894.09
475	470102.76	2356889.23
476	470103.16	2356882.98
477	470166.67	2356738.1
478	470277.1	2356519.66
479	470388.23	2356289.02
480	470415.67	2356243.07
481	470432.04	2356204.65
482	470452.25	2356163.85
483	470457.88	2356155.98
484	470552.41	2355972.15
485	470568.14	2355933.68
486	470666.86	2355733.34
487	470766.14	2355535.48
488	470776.31	2355519.28
489	470803.02	2355453.72
490	470813.79	2355391.18
491	470815.39	2355339.33
492	470809.16	2355299.53
493	470801.7	2355270.87
494	470783.4	2355228.82
495	470762.37	2355196.7
496	470739.18	2355174.81
497	470696.17	2355133.71
498	470668.54	2355113.67
499	470626.78	2355093.54
500	470579.46	2355079.25
501	470531.8	2355061.82
502	470383.85	2355004.4
503	470224.47	2354946.83
504	470021.2	2354871.38
505	469935.92	2354836.18
506	469721.51	2354756.04
507	469684.81	2354743.32
508	469681.59	2354744
509	469677.24	2354748.73
510	469672.93	2354752.53
511	469664.1	2354748.69
512	469663.68	2354742.56
513	469661.77	2354736.76
514	469657.44	2354732.88
515	469431.54	2354653.23
516	469403.26	2354648.98
517	469173.52	2354569.17
518	469076.67	2354536
519	468867.77	2354464.64

520	468527.35	2354342.23
521	468383.77	2354288.83
522	468285.02	2354249.67
523	468185.65	2354213.36
524	468001.54	2354153.76
525	467727.65	2354061.93
526	467632.73	2354032.49
527	467584.55	2354020.43
528	467532.58	2354011.84
529	467293.12	2353988.2
530	467262.59	2353987.73
531	467191.2	2353976.93
532	467149.77	2353967.28
533	467119.57	2353955.78
534	467119.57	2353954.01
535	467117.5	2353954.01
536	467117.5	2353955
537	467105.78	2353950.53
538	467028.5	2353912.75
539	466979.05	2353883.67
540	466935.91	2353851.96
541	466870.31	2353803.44
542	466845.61	2353787.47
543	466814.09	2353771.36
544	466808.6	2353771.13
545	466795.12	2353778.91
546	466789.32	2353780.88
547	466782.3	2353774.04
548	466785.58	2353765.06
549	466784.78	2353760.05
550	466780.08	2353755.41
551	466746.57	2353741.79
552	466680.22	2353717.58
553	466613.98	2353690.93
554	466409.03	2353600.72
555	466258.62	2353531.98
556	466170.11	2353493.01
557	466126.05	2353475
558	466108.47	2353464.69
559	466087.34	2353455.31
560	466039.35	2353435.15
561	466023.3	2353434.42
562	466010.37	2353429.31
563	465996.46	2353417.55
564	465975.62	2353408.92
565	465932.84	2353392.59
566	465926.21	2353394.98
567	465921.09	2353391.28

568	465921.18	2353388.15
569	465885.06	2353374.35
570	465851.11	2353365.68
571	465688.2	2353307.82
572	465437.05	2353217.87
573	465261.44	2353155.02
574	465111	2353104.32
575	464961.98	2353055.74
576	464953.28	2353064.39
577	464943.09	2353064.4
578	464939.65	2353059.56
579	464937.48	2353048.36
580	464933.49	2353043.07
581	464917.44	2353033.87
582	464866.58	2352999.24
583	464664.49	2352866.64
584	464490.85	2352752.43
585	464236.27	2352577.26
586	464066.5	2352462.79
587	464025.51	2352434.98
588	464007.23	2352419.97
589	463973.68	2352387.23
590	463835.19	2352242.91
591	463663.64	2352065.84
592	463582.52	2351975.87
593	463512.77	2351898.45
594	463416.93	2351786.32
595	463352.45	2351710.85
596	463344.42	2351711.3
597	463334.71	2351715.85
598	463320.25	2351694.82
599	463328.74	2351688.23
600	463329.24	2351683.48
601	463328.29	2351677.52
1	463319.08	2351665.24

2.2. Каталог координат образуемых земельных участков в границах зоны планируемого размещения объекта капитального строительства, из земель государственная собственность на которую не разграничена

N	Координаты	
	X	Y
МСК-73		
73:08:044001:ЗУ1(1) Площадь = 423 кв м		
46	463410.35	2351737.99
47	463461.99	2351796.52
48	463489.09	2351827.32
49	463542.69	2351889.95
50	463598.38	2351956.29
51	463542.44	2351892.98
52	463461.15	2351797.89
53	463424.77	2351755.67
46	463410.35	2351737.99
73:08:044001:ЗУ1(2) Площадь = 986 кв м		
54	463637.53	2352000.6
55	463688.46	2352055.53
56	463765.89	2352134.31
57	463809.97	2352180.93
58	463816.06	2352184.66
59	463819.7	2352184.73
60	463825.5	2352180.71
61	463829.21	2352176.56
62	463835.87	2352178.12
63	463830.12	2352208.1
64	463800.48	2352177.02
65	463771.6	2352146.61
66	463736.51	2352108.23
67	463710.22	2352080.73
54	463637.53	2352000.6
73:08:044001:ЗУ1(3) Площадь = 282 кв м		
91	464953.28	2353064.39
24	464943.84	2353064.4
23	464945.37	2353057.11
92	464957.3	2353059.03
93	464958.44	2353057.22
94	464959.17	2353056.05
95	464960.3	2353054.85
96	464962.65	2353052.03

97	464966.04	2353049.52
98	464969.53	2353049.15
99	464984.8	2353051.69
100	464983.21	2353062.66
101	464961.98	2353055.74
91	464953.28	2353064.39
73:08:044001:ЗУ1(4) Площадь = 2427 кв.м		
102	464947.16	2353006.59
103	464948.43	2353005.85
104	464951.86	2353001.83
105	464960.91	2353004.8
106	464961.41	2353010.44
107	464963.79	2353019.22
108	464967.17	2353023.7
109	464991.7	2353032.1
110	465048.53	2353052.28
111	465099.94	2353068.74
112	465617.69	2353253.23
113	465623.06	2353253.75
114	465627	2353252.39
115	465629.04	2353249.1
116	465629.16	2353248.65
117	465629.97	2353248.94
118	465629.31	2353251.27
119	465628.42	2353252.88
120	465627.78	2353253.71
121	465626.46	2353254.84
122	465625.58	2353255.12
123	465624.75	2353255.03
124	465622.97	2353254.65
125	465600.19	2353248.76
126	465559.67	2353234.13
127	465519.58	2353221.02
128	465477.87	2353205.47
129	465436.95	2353191.17
130	465389.39	2353174.03
131	465343.22	2353158.31
132	465300.2	2353143.36
133	465264.75	2353130.47
134	465230.87	2353118.59
135	465193.09	2353105.37
136	465159.14	2353093.45
137	465123.27	2353080.85
138	465097.07	2353071.68
139	465080	2353066.03
140	465030.61	2353049.78
141	465013.02	2353044.08

142	464999.97	2353039.58
143	464981.1	2353032.69
144	464957.38	2353023.48
145	464950.39	2353020.5
146	464942.51	2353016.8
147	464923.18	2353006.53
148	464913.81	2353001.11
85	464902.03	2352993.26
84	464920.22	2353000.85
149	464927.12	2353005.28
150	464936.48	2353009.32
151	464942.08	2353008.85
102	464947.16	2353006.59
73:08:044001:ЗУ1(5) Площадь = 277 кв.м.		
260	466457.44	2353590.57
261	466456.27	2353591.94
262	466455.68	2353592.27
263	466455.4	2353592.23
264	466446.07	2353588.27
265	466426.13	2353579.11
266	466397.24	2353565.36
267	466377.63	2353556.42
268	466358.76	2353548.33
220	466309.69	2353527.36
219	466309.91	2353526.89
269	466372.13	2353552.08
260	466457.44	2353590.57
73:08:044001:ЗУ1(6) Площадь = 124 кв.м.		
270	466474.63	2353598.98
271	466520.05	2353619.87
272	466525	2353616.62
273	466538.47	2353622.37
274	466538.05	2353625.05
275	466522.04	2353618.91
276	466521.46	2353619.8
277	466520.94	2353620.45
278	466520.46	2353620.68
279	466519.96	2353620.75
280	466519.22	2353620.6
281	466500.76	2353612.63
282	466474.59	2353601
283	466474.09	2353600.75
284	466473.98	2353600.57
285	466473.98	2353600.3
286	466474.11	2353599.94
287	466474.55	2353599.1

270	466474.63	2353598.98
73:08:044001:ЗУ1(7) Площадь = 22 кв.м.		
288	466598.3	2353652.21
289	466608.79	2353656.69
290	466608.01	2353657.18
291	466607.32	2353657.46
292	466606.54	2353657.52
293	466605.6	2353657.38
294	466603.75	2353656.77
295	466596.65	2353653.74
288	466598.3	2353652.21
73:08:044001:ЗУ1(8) Площадь = 97 кв.м.		
296	466712.72	2353701.07
297	466711.08	2353701.62
298	466708.5	2353701.74
299	466691.9	2353695.36
300	466671.46	2353687.28
301	466655.49	2353680.68
302	466646.88	2353676.54
303	466659.74	2353681.48
296	466712.72	2353701.07
73:08:044001:ЗУ1(9) Площадь = 423 кв.м.		
304	466751.16	2353717.09
305	466792.82	2353734.17
306	466805.04	2353739.37
307	466810.08	2353738.48
308	466814.89	2353734.1
309	466817.83	2353731.36
310	466823.09	2353728.71
311	466830.6	2353734.97
312	466828.9	2353739.57
313	466827.87	2353746.36
314	466828.82	2353750.23
315	466834.1	2353754.31
316	466858.12	2353767.86
317	466841.45	2353759.22
318	466831.34	2353754.12
319	466813.29	2353745.43
320	466795.04	2353737.13
321	466776.68	2353729.14
322	466768.5	2353725.51
323	466759.09	2353720.96
304	466751.16	2353717.09
73:08:044001:ЗУ1(10) Площадь = 344 кв.м.		

324	466885.97	2353784.1
325	466910.92	2353800.38
326	466965.48	2353839.08
327	467030.33	2353880
328	467087.49	2353911.19
329	467125.82	2353929.72
330	467111.01	2353923.22
331	467083.85	2353910.18
332	467052.7	2353894.08
333	467015.97	2353873.59
334	466982.53	2353851.88
335	466948.67	2353828.79
336	466903.55	2353796.58
324	466885.97	2353784.1
73:08:044001:ЗУ1(11) Площадь = 251 кв.м		
337	466803.41	2353774.13
338	466795.12	2353778.91
339	466789.32	2353780.88
251	466782.95	2353774.67
250	466784.81	2353771.9
249	466795.29	2353765.7
248	466804.55	2353757.94
340	466808.76	2353759.82
341	466804.22	2353763.55
337	466803.41	2353774.13
73:08:044001:ЗУ1(12) Площадь = 1088 кв.м		
406	467143.14	2353937.31
407	467152.79	2353940.57
408	467180.31	2353948.45
409	467232.49	2353956.22
410	467322.91	2353966.25
411	467501.54	2353984.02
412	467576.1	2353992.26
413	467623.87	2354002.55
414	467655.54	2354012.44
415	467784.14	2354056.79
416	467746.47	2354045.27
417	467706.03	2354031.55
418	467668.09	2354020.61
419	467636.67	2354010.52
420	467619.43	2354005.22
421	467602.6	2354000.25
422	467590.46	2353997
423	467585.02	2353995.72
424	467558.85	2353990.8
425	467507.85	2353985.08

426	467466.59	2353981.38
427	467426.59	2353977.77
428	467389.07	2353974.11
429	467337.76	2353969.34
430	467309.93	2353966.59
431	467286.48	2353963.83
432	467272.49	2353963.4
433	467252.21	2353961.33
434	467231.17	2353958.77
435	467211.25	2353955.7
436	467190.11	2353951.57
437	467166.7	2353945.5
438	467148.36	2353939.86
439	467143.14	2353937.91
406	467143.14	2353937.31
73:08:044001:ЗУ1(13) Площадь = 1325 кв м		
440	467912.66	2354099.45
441	468122.52	2354167.39
442	468181.63	2354187.38
443	468240.66	2354208.72
444	468246.98	2354209.21
445	468250.31	2354207.65
446	468257.56	2354199.53
447	468263.56	2354202.09
448	468257.07	2354220.39
449	468237.05	2354212.64
450	468216.29	2354205.1
451	468176.75	2354190.08
452	468097.24	2354162.07
453	468055.99	2354148.6
454	467980.17	2354123.56
455	467940.67	2354110.33
456	467899.88	2354096.47
457	467861.38	2354082.54
440	467912.66	2354099.45
73:08:044001:ЗУ1(14) Площадь = 2605 кв м		
469	468552.36	2354321.29
470	468677.88	2354365.81
471	468835.61	2354423.34
472	468902.88	2354448
473	469114.05	2354519.11
474	469260.3	2354569.43
475	469382.28	2354611.09
476	469526.04	2354660.46
477	469640.47	2354700.03
478	469641.74	2354700.46

479	469640.95	2354702.15
480	469613.02	2354692.45
481	469563.33	2354675.46
482	469495.17	2354652.27
483	469428.86	2354629.83
484	469373.9	2354611.44
485	469336.54	2354597.23
486	469294.9	2354582.85
487	469239.46	2354564.16
488	469175.13	2354542.17
489	469129.78	2354526.45
490	469073.03	2354506.96
491	468995.47	2354480.31
492	468931.07	2354458.52
493	468874.93	2354438.81
494	468821.93	2354420.75
495	468730.99	2354388.53
496	468673.2	2354367.52
497	468571.95	2354332.56
498	468553.29	2354326.52
499	468538.58	2354322.27
464	468529.72	2354319.54
463	468532.79	2354313.69
469	468552.36	2354321.29
73:08:044001:ЗУ1(15) Площадь = 334 кв.м		
514	469677.24	2354748.73
515	469672.93	2354752.53
359	469667.43	2354750.14
358	469675.18	2354732.33
516	469704.06	2354742.33
517	469701.63	2354749.15
518	469684.81	2354743.32
519	469681.59	2354744
514	469677.24	2354748.73
73:08:044001:ЗУ1(16) Площадь = 179 кв.м		
504	469682.39	2354701.53
509	469689.24	2354703.43
510	469690.86	2354714.38
511	469692.99	2354717.57
512	469698.77	2354721.04
513	469709.69	2354725.92
506	469679.3	2354716.12
505	469681.33	2354705.88
504	469682.39	2354701.53
73:08:044001:ЗУ1(17) Площадь = 2323 кв.м		

520	469994.38	2354830.43
521	470141.33	2354885.68
522	470358.57	2354966.93
523	470467.66	2355007.56
524	470584.55	2355050.39
525	470642.63	2355074.06
526	470655.52	2355080.48
527	470580.11	2355051.83
528	470541.48	2355037.56
529	470504.15	2355023.15
530	470465.97	2355009.28
531	470428.94	2354994.94
532	470389.82	2354981.03
533	470349.44	2354966.06
534	470310.33	2354950.78
535	470269.25	2354935.84
536	470232.24	2354921.86
537	470194.22	2354908.2
538	470156.41	2354894.83
539	470118.68	2354881.62
540	470079.23	2354866.85
541	470039.45	2354851.42
542	470000.33	2354836.94
543	469962.07	2354823.73
544	469925.21	2354808.78
545	469890.49	2354794.15
546	469851.38	2354780.25
547	469823.6	2354768.86
520	469994.38	2354830.43
73:08:044001:ЗУ1(18) Площадь = 5572 кв.м.		
619	470162.32	2356805.35
620	470180.96	2356767.54
621	470214.34	2356697.83
622	470234.47	2356657.56
623	470257.06	2356612.57
624	470274.68	2356578.89
625	470294.12	2356540.42
626	470314.12	2356499.49
627	470333	2356459.8
628	470351.36	2356423.71
629	470372.26	2356381.05
630	470391.46	2356343.14
631	470423.88	2356276.59
632	470443.02	2356236.48
633	470461.82	2356201.69
634	470482.5	2356160.07
635	470500.33	2356125.34

636	470516.18	2356092.24
637	470551.39	2356021.3
638	470588.65	2355945.5
639	470609.54	2355904.43
640	470621.92	2355880.77
641	470637.84	2355845.48
642	470655.87	2355810.18
643	470675.37	2355771.02
644	470691.95	2355738.7
645	470708.69	2355702.67
646	470729.86	2355662.36
647	470755.58	2355610.47
648	470786.09	2355552.31
649	470804.68	2355515.51
650	470819.29	2355482.18
651	470829.29	2355461.14
652	470824.41	2355477.74
653	470804.91	2355521.71
654	470765.46	2355599.9
655	470692.15	2355746.01
656	470641.81	2355849.29
657	470600.81	2355931.17
658	470549.65	2356033.66
659	470493.25	2356147.25
660	470441.27	2356248.53
661	470357.54	2356420.34
662	470308.54	2356516.39
663	470258.63	2356617.93
664	470190.33	2356756.24
665	470161.63	2356813.98
666	470159.22	2356812.41
619	470162.32	2356805.35
73:08:000000:ЗУ1(1) Площадь = 144 кв м		
168	465653.17	2353242.89
169	465652.49	2353259.78
170	465654.67	2353264.84
171	465655.58	2353266.06
172	465653.68	2353265.26
173	465652.82	2353264.51
174	465652.21	2353263.42
175	465651.82	2353261.92
176	465651.55	2353260.16
177	465651.44	2353258.83
178	465651.4	2353257
179	465651.84	2353250.82
180	465631.66	2353242.96
181	465630.75	2353242.66

182	465631.5	2353239.79
168	465653.17	2353242.89
73:08:000000:ЗУ1(2) Площадь = 20 кв.м.		
183	465681.4	2353275.98
184	465682.93	2353274.25
185	465691.64	2353277.85
186	465691.15	2353279.74
183	465681.4	2353275.98
73:08:000000:ЗУ1(3) Площадь = 17 кв.м.		
187	465759.41	2353303.84
188	465760.48	2353302.47
189	465769.27	2353305.6
190	465769.27	2353307.42
187	465759.41	2353303.84
73:08:000000:ЗУ1(4) Площадь = 19 кв.м.		
191	465799.4	2353318.19
192	465801.09	2353316.98
193	465810.57	2353320.25
194	465810.55	2353322.06
191	465799.4	2353318.19
73:08:000000:ЗУ1(5) Площадь = 137 кв.м.		
195	465832.31	2353329.77
196	465859.2	2353337.66
197	465862.43	2353340.81
198	465903.72	2353354.87
199	465932.68	2353367.73
200	465935.05	2353365.33
201	465943.83	2353368.63
202	465944.12	2353372.23
203	465937.06	2353369.57
204	465862.36	2353340.87
195	465832.31	2353329.77
73:08:000000:ЗУ1(6) Площадь = 350 кв.м.		
205	465963.33	2353379.48
206	465979.03	2353379.98
207	465992.8	2353385.98
208	466003.23	2353395.5
209	466070.36	2353421.76
210	466110.62	2353440.71
211	466106.65	2353439.39
212	466077.41	2353427.86
213	466052.88	2353417.94
214	466047.87	2353415.81

215	466012.87	2353399.77
216	465974.51	2353383.69
205	465963.33	2353379.48
73:08:000000:ЗУ1(7) Площадь = 96 кв.м.		
217	466162.14	2353463.19
218	466226.72	2353490.93
219	466309.92	2353526.89
220	466309.69	2353527.36
221	466238.92	2353497.16
222	466200.1	2353480.1
217	466162.14	2353463.19
73:08:000000:ЗУ1(8) Площадь = 26 кв.м.		
162	465931.09	2353388.78
223	465935.14	2353390.45
224	465932.84	2353392.59
225	465926.21	2353394.98
163	465925.19	2353394.24
162	465931.09	2353388.78
73:08:000000:ЗУ2(1) Площадь = 1114 кв.м.		
588	470128.57	2356825.02
587	470131.48	2356826.06
728	470130.33	2356832.61
729	470130.84	2356846.28
730	470134.42	2356863.11
731	470136.37	2356868.62
732	470138.47	2356872.9
733	470140.58	2356876.53
734	470144	2356881.68
735	470153.82	2356894.53
736	470148.66	2356888.93
737	470140.71	2356880.58
738	470135.26	2356877.02
739	470129.65	2356876.48
740	470124.21	2356879.5
741	470122.17	2356881.94
742	470116.88	2356890.34
743	470112.61	2356894.09
744	470102.76	2356889.23
745	470103.16	2356882.98
746	470117.87	2356849.46
588	470128.57	2356825.02
73:08:000000:ЗУ2(2) Площадь = 95 кв.м.		
750	470367.55	2357111.36
751	470368.26	2357112.1

752	470382.36	2357126.98
753	470399.83	2357145.53
754	470409.68	2357156.11
755	470411.46	2357158.8
756	470412.3	2357161.49
757	470412.1	2357163.84
758	470411.42	2357165.69
759	470411.77	2357162.97
760	470410.5	2357158.73
761	470392.39	2357138.76
762	470376.73	2357121.19
763	470375.95	2357120.98
764	470372.79	2357123.4
765	470365.73	2357117.62
766	470367.92	2357113.6
750	470367.55	2357111.36
73:08:000000:ЗУ2(3) Площадь = 51 кв.м.		
767	470405.31	2357189.88
768	470396.38	2357230.04
769	470402.22	2357201.14
770	470398.82	2357199.38
771	470400.96	2357190.49
772	470404.98	2357190.54
767	470405.31	2357189.88
73:08:000000:ЗУ2(4) Площадь = 85 кв.м.		
773	470373.62	2357332.22
774	470373.79	2357334.45
775	470372.95	2357339.83
716	470381.7	2357341.82
715	470380.08	2357350.55
776	470371.21	2357348.6
777	470372.94	2357337.47
773	470373.62	2357332.22
73:08:000000:ЗУ2(5) Площадь = 390 кв.м.		
778	470348.2	2357326.04
779	470334.64	2357331.18
780	470320.07	2357330.52
781	470304.41	2357324.46
782	470286.9	2357323.7
783	470263.73	2357322.53
784	470263.21	2357322.62
785	470262.1	2357324.58
786	470249.79	2357324.1
787	470249.46	2357321.28
788	470249.15	2357321.1

789	470242.1	2357321.22
790	470262.83	2357320.57
791	470312.4	2357321.86
792	470326.42	2357323.16
793	470337.15	2357324.56
778	470348.2	2357326.04
73:08:000000:ЗУ2(6) Площадь = 306 кв.м		
794	470310.9	2357307.89
795	470286.61	2357307.45
796	470275.01	2357307.1
797	470259.33	2357307.34
798	470240.6	2357307.19
799	470240.85	2357303.78
800	470241.35	2357300.3
801	470246.09	2357300.7
802	470246.03	2357302.26
803	470248.62	2357302.37
804	470250.79	2357304.43
805	470258.34	2357304.53
806	470270.38	2357300.99
807	470285.48	2357302.43
808	470286.47	2357300.45
809	470290.97	2357301.52
810	470303.49	2357306.14
811	470308.05	2357306.43
794	470310.9	2357307.89
73:08:000000:ЗУ2(7) Площадь = 212 кв.м		
821	470206.7	2357287.67
822	470206.41	2357295.89
823	470197.53	2357294.5
824	470196.74	2357300.63
825	470195.35	2357309.5
826	470193.04	2357319.51
827	470192.23	2357322.99
828	470190.89	2357327.47
829	470188.17	2357335.86
830	470183.54	2357347.43
831	470189.57	2357325.47
832	470192.15	2357315.93
833	470194.29	2357308.08
834	470191.33	2357307.7
835	470192.04	2357303.05
836	470193.66	2357291.46
837	470195.67	2357288.35
838	470195.97	2357286.29
821	470206.7	2357287.67

73:08:000000:ЗУ2(8) Площадь = 630 кв.м		
839	470203.26	2357332.86
840	470196.65	2357379.25
841	470180.46	2357377.55
842	470180.1	2357369.46
843	470165.13	2357366.46
844	470165.73	2357363.41
845	470167.05	2357363.67
846	470169.5	2357363.7
847	470171.57	2357363.4
848	470174.19	2357362.61
849	470177.64	2357361.3
850	470179.68	2357360.39
851	470183.61	2357357.65
852	470190.72	2357351.12
853	470193.08	2357348.12
854	470195	2357344.78
855	470197.05	2357341.1
856	470200.01	2357336.54
839	470203.26	2357332.86
73:08:000000:ЗУ2(9) Площадь = 81 кв.м		
857	470146.05	2357359.12
858	470140.14	2357357.81
859	470139.71	2357358.43
860	470139.33	2357359.64
861	470138.01	2357364.72
862	470129.02	2357363.83
863	470128.49	2357358.03
864	470128.72	2357355.92
865	470128.54	2357355.3
866	470107.79	2357350.82
867	470138.88	2357357.51
857	470146.05	2357359.12
73:08:000000:ЗУ2(10) Площадь = 452 кв.м		
868	470140.5	2357335.24
869	470140.86	2357340.2
870	470151.05	2357343.23
871	470172.65	2357348.13
872	470171.95	2357348.36
873	470169.61	2357348.77
874	470168.21	2357348.85
875	470167.06	2357348.85
876	470164.68	2357348.64
877	470160.74	2357347.99
878	470156.12	2357346.94

879	470151.54	2357346.17
880	470147.82	2357345.35
881	470111	2357336.12
882	470105.47	2357334.78
883	470070.99	2357327.47
884	470032.73	2357318.72
885	470021.17	2357316.16
886	470020.26	2357315.81
887	470020.08	2357314.65
888	470020.03	2357313.77
889	470055.16	2357321.63
890	470054.54	2357318.66
891	470062.89	2357315
892	470066.3	2357321.15
893	470066.83	2357324.24
894	470077.23	2357326.65
895	470101.15	2357331.99
896	470130.44	2357338.63
897	470131.45	2357334.52
868	470140.5	2357335.24
73:08:000000:ЗУ2(11) Площадь = 42 кв.м.		
898	470097.41	2357348.55
899	470096.28	2357352.01
900	470085.85	2357350.15
901	470086.28	2357346.11
898	470097.41	2357348.55
73:08:000000:ЗУ2(12) Площадь = 41 кв.м.		
902	470058.95	2357340.07
903	470057.39	2357343.16
904	470045.68	2357340.27
905	470045.85	2357337.13
902	470058.95	2357340.07
73:08:000000:ЗУ2(13) Площадь = 252 кв.м.		
906	470044.79	2357336.89
907	470041.85	2357342.12
908	470025.13	2357338.35
909	470024.63	2357340.6
910	470016.64	2357339.43
911	470017.57	2357335.32
912	469999.87	2357331.39
913	470000.85	2357327
914	470009.96	2357329.05
906	470044.79	2357336.89
73:08:000000:ЗУ2(14) Площадь = 89 кв.м.		

683	470197.06	2356904.13
684	470195.64	2356904.95
685	470176.23	2356898.38
679	470174.66	2356893.62
678	470195.9	2356900.81
683	470197.06	2356904.13

2.3. Каталог координат образуемых земельных участков в границах зоны планируемого размещения объекта капитального строительства, из земельных участков, сведения о которых имеются в ЕГРН

N	Координаты	
	X	Y
МСК-73		
73:08:044001:318:ЗУ1 Площадь = 454 кв.м.		
1	463325.16	2351660.18
2	463340.85	2351679.38
3	463338.19	2351695.57
4	463326.26	2351703.56
5	463320.25	2351694.82
6	463328.74	2351688.23
7	463329.24	2351683.48
8	463328.29	2351677.52
9	463319.08	2351665.24
1	463325.16	2351660.18
73:08:044001:297:ЗУ1 Площадь = 7115 кв.м.		
100	464983.21	2353062.66
99	464984.8	2353051.69
152	464985.16	2353049.2
153	465059.47	2353074.89
154	465299.82	2353158.35
155	465625.54	2353274.37
156	465623.86	2353284.77
157	465437.05	2353217.87
158	465261.44	2353155.02
159	465111	2353104.32
100	464983.21	2353062.66
73:08:044001:297:ЗУ2 Площадь = 2794 кв.м.		
155	465625.54	2353274.37
160	465632.5	2353276.85
161	465801.15	2353337.18
162	465931.09	2353388.78
163	465925.19	2353394.24
164	465921.09	2353391.28
165	465921.18	2353388.15
166	465885.06	2353374.35
167	465851.11	2353365.68

156	465623.86	2353284.77
155	465625.54	2353274.37
73:08:044001:317:ЗУ1 Площадь = 21595 кв.м.		
10	463330.79	2351710.16
11	463345.53	2351700.29
12	463347.6	2351687.64
13	463366.32	2351710.54
14	463519.3	2351889.94
15	463674.84	2352063.66
16	463912.98	2352312.14
17	464021.38	2352419.91
18	464100.7	2352477.17
19	464442.63	2352704.8
20	464777.01	2352927.44
21	464938.96	2353032.75
22	464946.24	2353053.01
23	464945.37	2353057.11
24	464943.82	2353064.4
25	464943.09	2353064.4
26	464939.65	2353059.56
27	464937.48	2353048.36
28	464933.49	2353043.07
29	464917.44	2353033.87
30	464866.58	2352999.24
31	464664.49	2352866.64
32	464490.85	2352752.43
33	464236.27	2352577.26
34	464066.5	2352462.79
35	464025.51	2352434.98
36	464007.23	2352419.97
37	463973.68	2352387.23
38	463835.19	2352242.91
39	463663.64	2352065.84
40	463582.52	2351975.87
41	463512.77	2351898.45
42	463416.93	2351786.32
43	463352.45	2351710.85
44	463344.74	2351711.3
45	463334.71	2351715.85
10	463330.79	2351710.16
73:08:044001:316:ЗУ1 Площадь = 6710 кв.м.		
62	463835.87	2352178.12

68	463838.87	2352178.82
69	463840.35	2352184.61
70	463837.87	2352203.71
71	463839.72	2352210.31
72	463856.06	2352228.35
73	463896.38	2352270.94
74	463987.47	2352363.59
75	464028.55	2352402.57
76	464058.44	2352426.22
77	464108.36	2352459.81
78	464204.29	2352524.17
79	464289.1	2352580
80	464471.15	2352702.48
81	464625.69	2352803.87
82	464814.9	2352931.85
83	464864.18	2352964.86
84	464920.22	2353000.85
85	464902.03	2352993.26
86	464754.79	2352898.55
87	464534	2352750.07
88	464313.21	2352603.45
89	464027.38	2352410.01
90	463894.19	2352272.19
63	463830.12	2352208.1
62	463835.87	2352178.12
73:08:044001:623:ЗУ1 Площадь = 5800 кв.м.		
240	466302.87	2353543.55
241	466353.51	2353565.91
242	466460.87	2353612.49
243	466520.19	2353636.69
244	466594.61	2353668.9
245	466675.58	2353702.74
246	466757.47	2353736.95
247	466777.92	2353745.07
248	466804.55	2353757.94
249	466795.29	2353765.7
250	466784.81	2353771.9
251	466782.95	2353774.67
252	466782.3	2353774.04
253	466785.58	2353765.06
254	466784.78	2353760.05
255	466780.08	2353755.41
256	466746.57	2353741.79

257	466680.22	2353717.58
258	466613.98	2353690.93
259	466409.03	2353600.72
226	466299.46	2353550.65
240	466302.87	2353543.55
73:08:044001:623:ЗУ2 Площадь = 2295 кв.м.		
226	466299.46	2353550.65
227	466258.62	2353531.98
228	466170.11	2353493.01
229	466126.05	2353475
230	466108.47	2353464.69
231	466087.34	2353455.31
232	466039.35	2353435.15
233	466023.3	2353434.42
234	466010.37	2353429.31
235	465996.46	2353417.55
236	465975.62	2353408.92
224	465932.84	2353392.59
223	465935.14	2353390.45
237	466029.26	2353426.52
238	466160.27	2353481.84
239	466235.6	2353513.86
240	466302.87	2353543.55
226	466299.46	2353550.65
73:08:044001:295:ЗУ1 Площадь = 26663 кв.м.		
340	466808.76	2353759.82
342	466836.52	2353773.11
343	466879.66	2353798.77
344	467016.46	2353892.93
345	467142.52	2353955.23
346	467206.19	2353971.55
347	467350.03	2353986.47
348	467547.92	2354004.84
349	467585.52	2354011.26
350	467834.59	2354091.01
351	468121.82	2354184.97
352	468339.41	2354261.78
353	468455.35	2354305.02
354	468657.7	2354379.01
355	469054.41	2354517.32
356	469374.9	2354628.69
357	469633.75	2354717.73

358	469675.18	2354732.33
359	469667.43	2354750.14
360	469664.1	2354748.69
361	469663.68	2354742.56
362	469661.77	2354736.76
363	469657.44	2354732.88
364	469431.54	2354653.23
365	469403.26	2354648.98
366	469173.52	2354569.17
367	469076.67	2354536
368	468867.77	2354464.64
369	468527.35	2354342.23
370	468383.77	2354288.83
371	468285.02	2354249.67
372	468185.65	2354213.36
373	468001.54	2354153.76
374	467727.65	2354061.93
375	467632.73	2354032.49
376	467584.55	2354020.43
377	467532.58	2354011.84
378	467293.12	2353988.2
379	467262.59	2353987.73
380	467191.2	2353976.93
381	467149.77	2353967.28
382	467119.57	2353955.78
383	467119.57	2353954.01
384	467117.5	2353954.01
385	467117.5	2353955
386	467105.78	2353950.53
387	467028.5	2353912.75
388	466979.05	2353883.67
389	466935.91	2353851.96
390	466870.31	2353803.44
391	466845.61	2353787.47
392	466814.09	2353771.36
393	466808.6	2353771.13
337	466803.41	2353774.13
341	466804.22	2353763.55
340	466808.76	2353759.82
394	467125.42	2353951.75
395	467123.27	2353951.75
396	467123.27	2353949.61
397	467125.42	2353949.61

394	467125.42	2353951.75
398	467116.36	2353946.34
399	467114.2	2353946.34
400	467114.21	2353944.2
401	467116.36	2353944.2
398	467116.36	2353946.34
402	467109.9	2353940.21
403	467110.96	2353941.58
404	467109.58	2353942.63
405	467108.52	2353941.26
402	467109.9	2353940.21
73:08:044001:287:ЗУ1(1) Площадь = 3084 кв.м.		
447	468263.56	2354202.09
458	468266.29	2354203.25
459	468267.22	2354214.89
460	468269.7	2354218.51
461	468293.01	2354227.2
462	468465.68	2354287.62
463	468532.79	2354313.69
464	468529.72	2354319.54
465	468527.89	2354323.02
466	468458.13	2354297.51
467	468342.14	2354254.26
468	468255.86	2354223.8
448	468257.07	2354220.39
447	468263.56	2354202.09
73:08:044001:287:ЗУ1(2) Площадь = 538 кв.м.		
478	469641.74	2354700.46
500	469666.36	2354708.78
501	469671.16	2354708.17
502	469676.62	2354705.16
503	469680.11	2354700.89
504	469682.39	2354701.53
505	469681.33	2354705.88
506	469679.3	2354716.12
507	469677.64	2354724.49
508	469637.1	2354710.42
479	469640.95	2354702.15
478	469641.74	2354700.46
73:08:044001:629:ЗУ1		

Площадь = 37414 кв.м.		
516	469704.06	2354742.33
549	469749.77	2354759.54
550	469817.79	2354785.22
551	469913.06	2354820.79
552	470028.71	2354864.48
553	470123.77	2354900.04
554	470225.7	2354937.28
555	470333.86	2354976.18
556	470463.09	2355024.23
557	470548.17	2355056.16
558	470614.73	2355081.64
559	470726.54	2355123.45
560	470727.77	2355123.9
561	470751.74	2355145.01
562	470767.98	2355162.84
563	470787.93	2355188.41
564	470808.59	2355223.09
565	470822.92	2355255.64
566	470833.29	2355286.37
567	470840.41	2355317.22
568	470842.98	2355353.73
569	470843.29	2355385.78
570	470840.8	2355411.59
571	470839.69	2355413.83
572	470783.53	2355526.78
573	470734.44	2355625.59
574	470679.11	2355735.42
575	470620.45	2355853.78
576	470574.69	2355946.97
577	470515.61	2356065.53
578	470460.91	2356175.57
579	470402.45	2356293.09
580	470353.78	2356390.86
581	470295.06	2356508.28
582	470238.13	2356624.04
583	470181.55	2356736.57
584	470145.3	2356809.77
585	470138.07	2356824.15
586	470139.96	2356829.1
587	470131.48	2356826.06
588	470128.57	2356825.02
589	470166.67	2356738.1
590	470277.1	2356519.66

591	470388.23	2356289.02
592	470415.67	2356243.07
593	470432.04	2356204.65
594	470452.25	2356163.85
595	470457.88	2356155.98
596	470552.41	2355972.15
597	470568.14	2355933.68
598	470666.86	2355733.34
599	470766.14	2355535.48
600	470776.31	2355519.28
601	470803.02	2355453.72
602	470813.79	2355391.18
603	470815.39	2355339.33
604	470809.16	2355299.53
605	470801.7	2355270.87
606	470783.4	2355228.82
607	470762.37	2355196.7
608	470739.18	2355174.81
609	470696.17	2355133.71
610	470668.54	2355113.67
611	470626.78	2355093.54
612	470579.46	2355079.25
613	470531.8	2355061.82
614	470383.85	2355004.4
615	470224.47	2354946.83
616	470021.2	2354871.38
617	469935.92	2354836.18
618	469721.51	2354756.04
517	469701.63	2354749.15
516	469704.06	2354742.33
73:08:044001:292:ЗУ1 Площадь = 177 кв.м.		
667	470148.06	2356831.61
668	470148.01	2356830.04
669	470152.81	2356812.62
670	470154.46	2356809.29
666	470159.22	2356812.4
665	470161.63	2356813.99
671	470157.09	2356824.77
672	470155.71	2356833.99
667	470148.06	2356831.61
73:08:044001:292:ЗУ2 Площадь = 541 кв.м.		
672	470155.71	2356833.99

673	470154.96	2356839.03
674	470155.85	2356849.73
675	470163.65	2356871.79
676	470181.84	2356896
677	470194.08	2356895.53
678	470195.9	2356900.81
679	470174.66	2356893.62
680	470171.72	2356890.54
681	470150.38	2356867.26
682	470148.99	2356863.69
667	470148.06	2356831.61
672	470155.71	2356833.99
73:08:044001:833:ЗУ1 Площадь = 5456 кв.м		
685	470176.23	2356898.38
684	470195.64	2356904.95
686	470193.69	2356906.07
687	470193.67	2356906.52
688	470199.87	2356912.7
689	470225.91	2356937.53
690	470257.43	2356968.29
691	470280.27	2356990.75
692	470297.41	2357007.64
693	470319.41	2357031.08
694	470363.67	2357077.29
695	470383.02	2357097.54
696	470413.09	2357129.84
697	470428.45	2357148.45
698	470430.48	2357150.75
699	470439.32	2357147.04
700	470440.29	2357148.71
701	470443.04	2357147.42
702	470448.25	2357156.63
703	470445.63	2357158.36
704	470446.14	2357159.4
705	470441.78	2357163.31
706	470443.14	2357164.9
707	470456.75	2357177.48
708	470442	2357190.44
709	470431.28	2357179.3
710	470430.75	2357179.02
711	470423.96	2357204.51
712	470410.13	2357267.02
713	470398.79	2357317.74

714	470391.44	2357353.05
715	470380.09	2357350.55
716	470381.7	2357341.82
717	470385.38	2357321.89
718	470422.65	2357158.82
719	470423.74	2357154.02
720	470361.48	2357084.02
721	470349.56	2357070.62
722	470335.4	2357056.47
723	470315.65	2357036.71
724	470296.5	2357017.57
725	470244.97	2356966.04
685	470176.23	2356898.38
73:08:044201:63:ЗУ1 Площадь = 24 кв.м.		
747	470318.39	2357060.25
748	470327.38	2357063.14
749	470325.84	2357067.93
747	470318.39	2357060.25
73:08:044201:255:ЗУ1 Площадь = 1 кв.м.		
812	470240.52	2357308.31
813	470240.43	2357309.5
814	470238.79	2357309.34
812	470240.52	2357308.31
73:08:044201:96:ЗУ1 Площадь = 20 кв.м.		
815	470217.52	2357317.52
816	470223.89	2357318.43
817	470224.85	2357318.58
818	470223.73	2357319.74
819	470223.33	2357320.78
820	470216.87	2357321
815	470217.52	2357317.52

2.4. Каталог координат земельных участков, предназначенных для временного занятия на период строительства линейного объекта

N	Координаты	
	X	Y
МСК-73		
73:08:044001:317:ЗУ1 Площадь = 9123 кв.м.		
в1	464938.27	2353052.43
в2	464922.07	2353041.67
в3	464871.25	2353008.76
в4	464818.78	2352973.66
в5	464731.19	2352915.77
в6	464613.83	2352839.29
в7	464506.57	2352768.8
в8	464417.02	2352707.86
в9	464360.38	2352669.59
в10	464320.6	2352642.39
в11	464266.47	2352603.53
в12	464207.55	2352563.49
в13	464107.88	2352496.53
в14	464064.52	2352467.63
в15	464009.1	2352427.31
в16	464002.8	2352421.62
в17	463971.38	2352391.44
в18	463922.36	2352340.49
в19	463818.3	2352232.6
в20	463709.24	2352121.32
в21	463655.48	2352063.71
в22	463597.77	2352001.19
в23	463495	2351883.81
в24	463498.01	2351881.18
в25	463512.77	2351898.45
в26	463582.52	2351975.87
в27	463663.64	2352065.84
в28	463835.19	2352242.91
в29	463973.68	2352387.23
в30	464007.23	2352419.97
в31	464025.51	2352434.98
в32	464066.5	2352462.79
в33	464236.27	2352577.26
в34	464490.85	2352752.43
в35	464664.49	2352866.64

в36	464866.58	2352999.24
в37	464917.44	2353033.87
в38	464933.49	2353043.07
в39	464937.48	2353048.36
в1	464938.27	2353052.43
73:08:044001:297:ЗУ1 Площадь = 11 кв.м.		
в43	464983	2353064.16
в48	464985.15	2353064.8
в49	464983.45	2353070.55
в44	464982.13	2353070.16
в43	464983	2353064.16
73:08:044001:629:ЗУ1(1) Площадь = 3746 кв.м.		
в127	470727.84	2355123.96
в128	470818.27	2355157.15
в129	470902.3	2355193.76
в130	470922.52	2355210.47
в131	470925.2	2355223.79
в132	470923.03	2355239.57
в133	470919.46	2355248.7
в134	470881.3	2355329.59
в135	470840.8	2355411.59
в136	470843.29	2355385.78
в137	470843.24	2355380.64
в138	470869.1	2355330.47
в139	470881.3	2355305.57
в140	470904.58	2355262.73
в141	470917.63	2355228.6
в142	470917.7	2355220.29
в143	470916.81	2355215.68
в144	470915.39	2355213.23
в145	470910.6	2355206.68
в146	470869.68	2355188.37
в147	470747.72	2355141.47
в127	470727.84	2355123.96
73:08:044001:629:ЗУ1(2) Площадь = 489 кв.м.		
в148	470772.54	2355168.68
в149	470835.9	2355192.63
в150	470833.07	2355200.11
в151	470782	2355180.81
в148	470772.54	2355168.68
73:08:044001:629:ЗУ1(3)		

Площадь = 588 кв.м.		
в152	470842.23	2355343.09
в153	470865.42	2355286.47
в154	470866.46	2355283.07
в155	470874.11	2355285.41
в156	470872.96	2355289.16
в157	470843.06	2355362.18
в158	470842.98	2355353.73
в152	470842.23	2355343.09
73:08:044001:629:ЗУ1(4) Площадь = 462 кв.м.		
в73	470706.75	2355143.83
в74	470721.32	2355157.75
в75	470709.68	2355153.46
в76	470658.52	2355134.43
в77	470661.31	2355126.94
в73	470706.75	2355143.83
73:08:044001:629:ЗУ1(5) Площадь = 487 кв.м.		
в159	470807.66	2355426.77
в160	470803.02	2355453.72
в161	470781.77	2355496.25
в162	470774.57	2355492.48
в159	470807.66	2355426.77
73:08:044001:629:ЗУ1(6) Площадь = 669 кв.м.		
в163	470171.89	2356702.14
в164	470179.03	2356705.76
в165	470148.11	2356767.92
в166	470150.96	2356773.93
в167	470146.73	2356783.58
в168	470139.21	2356767.73
в163	470171.89	2356702.14
73:08:044001:292:ЗУ1 Площадь = 95 кв.м.		
в169	470161.63	2356813.99
в170	470173.19	2356820.77
в171	470175.77	2356826.23
в172	470168.54	2356829.66
в173	470161.38	2356814.57
в169	470161.63	2356813.99
73:08:044001:ЗУ1(1) Площадь = 163 кв.м.		
в40	464958.83	2353058.88

в41	464962.38	2353061.24
в42	464980.06	2353063.3
в43	464983	2353064.16
в44	464982.13	2353070.16
в45	464978.86	2353069.2
в46	464960.26	2353067.03
в47	464954.48	2353063.2
в40	464958.83	2353058.88
73:08:044001:ЗУ1(2) Площадь = 5092 кв.м.		
в50	466745.57	2353680.95
в51	466897.11	2353734.54
в52	466855.47	2353766.36
в53	466834.1	2353754.31
в54	466828.82	2353750.23
в55	466827.87	2353746.36
в56	466828.42	2353742.95
в57	466828.7	2353740.97
в58	466828.9	2353739.57
в59	466830.59	2353734.96
в60	466823.09	2353728.71
в61	466817.83	2353731.36
в62	466814.89	2353734.1
в63	466810.08	2353738.48
в64	466805.04	2353739.37
в65	466792.82	2353734.17
в66	466751.16	2353717.09
в67	466737.57	2353710.46
в68	466736.08	2353709.65
в69	466734.71	2353708.71
в70	466734.5	2353708.4
в71	466734.47	2353708.03
в72	466735.56	2353704.89
в50	466745.57	2353680.95
73:08:044001:ЗУ1(3) Площадь = 5032 кв.м.		
в78	470642.63	2355074.06
в79	470700	2355088
в80	470798.75	2355124.84
в81	470855.1	2355145.69
в82	470880.93	2355157.05
в83	470925.06	2355178.41
в84	470943.48	2355187.75
в85	470949.33	2355208.75

в86	470955.39	2355228.43
в87	470954.95	2355231.62
в88	470928.51	2355280.46
в89	470912	2355310.58
в90	470880.19	2355376.86
в91	470843.28	2355451.77
в92	470804.91	2355521.71
в93	470824.41	2355477.74
в94	470829.29	2355461.14
в95	470835.84	2355447.35
в96	470878.01	2355365.76
в97	470894.51	2355329.85
в98	470911.44	2355295.71
в99	470921.37	2355277.47
в100	470929.94	2355261.58
в101	470933.28	2355254.74
в102	470934.82	2355250.83
в103	470938.06	2355241.25
в104	470942.17	2355229.28
в105	470942.57	2355226.31
в106	470942.57	2355223.34
в107	470941.95	2355218.74
в108	470940.7	2355212.85
в109	470938.88	2355206.25
в110	470936.75	2355200.82
в111	470934.81	2355197.49
в112	470931.33	2355192.81
в113	470928.87	2355190.29
в114	470926.43	2355188.06
в115	470922.73	2355185.22
в116	470919.91	2355183.46
в117	470915.78	2355181.3
в118	470899.98	2355174.09
в119	470879.69	2355165.02
в120	470855.35	2355154.4
в121	470844.15	2355149.89
в122	470808.28	2355137.27
в123	470774.17	2355124.09
в124	470736.3	2355110.66
в125	470711.63	2355101.16
в126	470655.52	2355080.48
в78	470642.63	2355074.06
73:08:044001:ЗУ1(4) Площадь = 65 кв.м.		

в170	470173.19	2356820.77
в169	470165.98	2356805.24
в174	470161.63	2356813.98
в170	470173.19	2356820.77

2.5. Каталог координат поворотных точек границ придорожной полосы

N	Координаты	
	X	Y
МСК-73		
1	463277.91	2351693.56
2	463337.16	2351769.92
3	463475.19	2351931.43
4	463545.37	2352009.33
5	463627.11	2352099.99
6	463799.2	2352277.61
7	463938.17	2352422.44
8	463973.84	2352457.25
9	463995.55	2352475.07
10	464038.49	2352504.21
11	464208.12	2352618.58
12	464462.94	2352793.91
13	464637.03	2352908.43
14	464838.79	2353040.81
15	464890.9	2353076.28
16	464944.97	2353101.77
17	464975.57	2353112.76
18	465245.03	2353202.25
19	465420.2	2353264.94
20	465671.41	2353354.91
21	465836.52	2353413.56
22	465869.9	2353422.08
23	465887.82	2353428.93
24	465957.14	2353455.38
25	465970.13	2353460.76
26	466002.85	2353475.41
27	466028.19	2353484.7
28	466085.61	2353509.25
29	466103.83	2353519.93
30	466150.58	2353539.04
31	466238.15	2353577.6
32	466388.57	2353646.34
33	466594.57	2353737.02
34	466724.39	2353786.92
35	466776.63	2353808.57
36	466811.45	2353826.17
37	466820.6	2353830.84

38	466841.85	2353844.58
39	466906.24	2353892.2
40	466951.5	2353925.47
41	467004.81	2353956.82
42	467085.86	2353996.45
43	467135.14	2354015.21
44	467181.77	2354026.08
45	467290.27	2354038.16
46	467526.03	2354061.44
47	467574.39	2354069.43
48	467619.24	2354080.66
49	467712.29	2354109.52
50	467985.89	2354201.25
51	468169.37	2354260.64
52	468267.22	2354296.4
53	468365.84	2354335.51
54	468510.18	2354389.19
55	468851.23	2354511.83
56	469157.22	2354616.44
57	469391.24	2354697.73
58	469419.4	2354701.97
59	469704.57	2354803.09
60	469917.62	2354882.72
61	470002.96	2354917.94
62	470207.27	2354993.78
63	470514.16	2355108.61
64	470608.59	2355140.28
65	470642.8	2355156.76
66	470664.07	2355172.2
67	470704.75	2355211.07
68	470723.77	2355229.02
69	470739.25	2355252.65
70	470754.29	2355287.24
71	470760.14	2355309.72
72	470765.27	2355342.45
73	470763.92	2355386.15
74	470754.67	2355439.88
75	470731.65	2355496.38
76	470622.09	2355711.08
77	470522.52	2355913.15
78	470506.95	2355951.22
79	470415.09	2356129.86
80	470386.6	2356183.74
81	470344.16	2356265.31

82	470121.43	2356716.77
83	470081.58	2356807.68
84	470108.72	2356817.89
85	470128.57	2356825.01
86	470166.67	2356738.1
87	470277.1	2356519.66
88	470388.23	2356289.02
89	470415.67	2356243.07
90	470432.04	2356204.65
91	470452.25	2356163.85
92	470457.88	2356155.98
93	470552.41	2355972.15
94	470568.14	2355933.68
95	470666.86	2355733.34
96	470766.14	2355535.48
97	470776.31	2355519.28
98	470803.02	2355453.72
99	470813.79	2355391.18
100	470815.39	2355339.33
101	470809.16	2355299.53
102	470801.7	2355270.87
103	470783.4	2355228.82
104	470762.37	2355196.7
105	470739.18	2355174.81
106	470696.17	2355133.71
107	470668.54	2355113.67
108	470626.78	2355093.54
109	470579.46	2355079.25
110	470531.8	2355061.82
111	470383.85	2355004.4
112	470224.47	2354946.83
113	470021.2	2354871.38
114	469935.92	2354836.18
115	469721.51	2354756.04
116	469684.81	2354743.32
117	469681.59	2354744
118	469677.24	2354748.73
119	469672.93	2354752.53
120	469664.1	2354748.69
121	469663.68	2354742.56
122	469661.77	2354736.76
123	469657.44	2354732.88
124	469431.54	2354653.23
125	469403.26	2354648.98

126	469173.52	2354569.17
127	469076.67	2354536
128	468867.77	2354464.64
129	468527.35	2354342.23
130	468383.77	2354288.83
131	468285.02	2354249.67
132	468185.65	2354213.36
133	468001.54	2354153.76
134	467727.65	2354061.93
135	467632.73	2354032.49
136	467584.55	2354020.43
137	467532.58	2354011.84
138	467293.12	2353988.2
139	467262.59	2353987.73
140	467191.2	2353976.93
141	467149.77	2353967.28
142	467119.57	2353955.78
143	467119.57	2353954.01
144	467117.5	2353954.01
145	467117.5	2353955
146	467105.78	2353950.53
147	467028.5	2353912.75
148	466979.05	2353883.67
149	466935.91	2353851.96
150	466870.31	2353803.44
151	466845.61	2353787.47
152	466814.09	2353771.36
153	466808.6	2353771.13
154	466795.12	2353778.91
155	466789.32	2353780.88
156	466782.3	2353774.04
157	466785.58	2353765.06
158	466784.78	2353760.05
159	466780.08	2353755.41
160	466746.57	2353741.79
161	466680.22	2353717.58
162	466613.98	2353690.93
163	466409.03	2353600.72
164	466299.46	2353550.65
165	466295.03	2353559.88
166	466111.04	2353478.21
167	465926.36	2353402.5
168	465622.39	2353293.89
169	465623.86	2353284.77

170	465437.05	2353217.87
171	465261.44	2353155.02
172	465111	2353104.32
173	464961.98	2353055.74
174	464953.28	2353064.39
175	464943.09	2353064.4
176	464939.65	2353059.56
177	464937.48	2353048.36
178	464933.49	2353043.07
179	464917.44	2353033.87
180	464866.58	2352999.24
181	464664.49	2352866.64
182	464490.85	2352752.43
183	464236.27	2352577.26
184	464066.5	2352462.79
185	464025.51	2352434.98
186	464007.23	2352419.97
187	463973.68	2352387.23
188	463835.19	2352242.91
189	463663.64	2352065.84
190	463582.52	2351975.87
191	463512.77	2351898.45
192	463416.93	2351786.32
193	463352.45	2351710.85
194	463344.42	2351711.3
195	463334.71	2351715.85
196	463320.25	2351694.82
197	463328.74	2351688.23
198	463329.24	2351683.48
199	463328.29	2351677.52
200	463319.08	2351665.24
1	463277.91	2351693.56
201	463338.77	2351648.84
202	463392.85	2351716.52
203	463410.35	2351737.99
204	463421.73	2351750.79
205	463489.09	2351827.32
206	463542.69	2351889.95
207	463598.38	2351956.29
208	463637.53	2352000.6
209	463688.46	2352055.53
210	463765.89	2352134.31
211	463809.97	2352180.93

212	463816.06	2352184.66
213	463819.7	2352184.73
214	463825.5	2352180.71
215	463829.21	2352176.56
216	463838.87	2352178.82
217	463840.33	2352184.66
218	463837.87	2352203.71
219	463839.72	2352210.31
220	463856.06	2352228.35
221	463896.38	2352270.94
222	463987.47	2352363.59
223	464028.55	2352402.57
224	464058.44	2352426.22
225	464108.36	2352459.81
226	464204.29	2352524.17
227	464289.1	2352580
228	464471.15	2352702.48
229	464625.69	2352803.87
230	464814.9	2352931.85
231	464864.18	2352964.86
232	464927.12	2353005.28
233	464936.48	2353009.32
234	464942.08	2353008.85
235	464948.43	2353005.85
236	464951.86	2353001.83
237	464960.91	2353004.8
238	464961.41	2353010.44
239	464963.79	2353019.22
240	464967.17	2353023.7
241	464991.7	2353032.1
242	465048.53	2353052.28
243	465099.94	2353068.74
244	465196.9	2353102.47
245	465362.3	2353161.19
246	465466.9	2353199.25
247	465556.54	2353229.61
248	465617.69	2353253.23
249	465623.06	2353253.75
250	465627	2353252.39
251	465629.04	2353249.1
252	465631.5	2353239.79
253	465636.84	2353206.06
254	465379.22	2353114.13
255	465213.48	2353055.29

256	465115.78	2353021.31
257	465064.52	2353004.9
258	465009.38	2352985.32
259	464931.49	2352948.67
260	464842.83	2352890.37
261	464653.41	2352762.26
262	464498.82	2352660.83
263	464316.8	2352538.38
264	464136.25	2352418.31
265	464087.96	2352385.82
266	464061.33	2352364.75
267	464022.52	2352327.92
268	463932.37	2352236.22
269	463889.9	2352191.23
270	463825.2	2352124.26
271	463801.88	2352099.61
272	463724.63	2352021
273	463674.6	2351967.04
274	463636.27	2351923.66
275	463580.83	2351857.62
276	463526.86	2351794.54
277	463459.18	2351717.66
278	463431.76	2351685.11
279	463378.91	2351619.22
201	463338.77	2351648.84
280	470199.84	2356847.48
281	470235.08	2356778.55
282	470303.52	2356639.95
283	470402.28	2356442.65
284	470485.99	2356270.9
285	470537.88	2356169.78
286	470645.53	2355953.53
287	470736.97	2355768.18
288	470850.11	2355543.12
289	470871.46	2355494.99
290	470880.71	2355463.48
291	470889.73	2355425.06
292	470893.31	2355387.95
293	470892.96	2355351.73
294	470890.01	2355309.8
295	470881.45	2355272.72
296	470869.58	2355237.54
297	470853.12	2355200.13

298	470829.28	2355160.12
299	470806.23	2355130.58
300	470786.86	2355109.31
301	470759.14	2355084.9
302	470734.61	2355067.05
303	470714.97	2355054.22
304	470663.24	2355028.47
305	470602.59	2355003.75
306	470376.05	2354920.08
307	470011.66	2354783.51
308	469823.41	2354715.71
309	469736.74	2354682.87
310	469655.33	2354652.26
311	469542.33	2354613.19
312	469276.51	2354522.13
313	469130.16	2354471.78
314	468919.46	2354400.82
315	468694.8	2354318.76
316	468569.77	2354274.42
317	468482.99	2354240.71
318	468314.74	2354181.83
319	468198.14	2354140.18
320	468138.23	2354119.92
321	467928.19	2354051.92
322	467800.72	2354009.62
323	467671.15	2353964.93
324	467636.62	2353954.15
325	467584.13	2353942.84
326	467328.14	2353916.52
327	467238.93	2353906.63
328	467190.92	2353899.47
329	467167.67	2353892.82
330	467154.89	2353887.94
331	467110.36	2353866.71
332	467055.68	2353836.87
333	466993.31	2353797.51
334	466939.04	2353759.03
335	466906.19	2353737.62
336	466886.97	2353726.63
337	466861.33	2353712.71
338	466821.82	2353693.31
339	466796.14	2353681.49
340	466680.1	2353633.67
341	466593.84	2353591.74

342	466443.73	2353529.53
343	466332.5	2353481.84
344	466310.72	2353527.21
345	466372.13	2353552.08
346	466457.44	2353590.57
347	466458.9	2353588.85
348	466476.32	2353596.51
349	466474.63	2353598.98
350	466520.05	2353619.87
351	466525	2353616.62
352	466538.47	2353622.37
353	466538.05	2353625.05
354	466537.77	2353626.45
355	466537.66	2353627.24
356	466537.6	2353627.85
357	466537.62	2353628.23
358	466537.69	2353628.41
359	466557.78	2353637.17
360	466596.65	2353653.74
361	466598.3	2353652.21
362	466608.78	2353656.71
363	466609.78	2353655.08
364	466624.12	2353662.05
365	466624.08	2353662.27
366	466623.96	2353662.94
367	466623.92	2353663.44
368	466624.01	2353664.05
369	466624.31	2353664.46
370	466624.97	2353665
371	466626.38	2353665.87
372	466642.42	2353674.39
373	466646.88	2353676.54
374	466659.74	2353681.48
375	466712.72	2353701.07
376	466714.48	2353700.31
377	466715.56	2353699.6
378	466716.61	2353698.58
379	466717.47	2353697.21
380	466735.56	2353704.89
381	466734.99	2353706.59
382	466734.47	2353708.03
383	466734.5	2353708.4
384	466734.71	2353708.71
385	466736.08	2353709.65

386	466737.57	2353710.46
387	466751.16	2353717.09
388	466792.82	2353734.17
389	466805.04	2353739.37
390	466810.08	2353738.48
391	466814.89	2353734.1
392	466817.83	2353731.37
393	466823.09	2353728.71
394	466830.6	2353734.97
395	466828.9	2353739.58
396	466828.7	2353740.97
397	466828.42	2353742.95
398	466827.87	2353746.36
399	466828.82	2353750.23
400	466834.1	2353754.31
401	466858.12	2353767.86
402	466870.04	2353774.33
403	466879.8	2353780.1
404	466910.92	2353800.38
405	466965.48	2353839.08
406	467030.33	2353880
407	467087.49	2353911.19
408	467125.82	2353929.72
409	467126.74	2353931.19
410	467128.21	2353930.26
411	467132.46	2353932.74
412	467131.4	2353932.74
413	467131.4	2353934.9
414	467133.55	2353934.9
415	467133.55	2353933.19
416	467143.14	2353937.31
417	467152.79	2353940.57
418	467180.31	2353948.45
419	467232.49	2353956.22
420	467322.91	2353966.25
421	467501.54	2353984.02
422	467576.1	2353992.26
423	467623.87	2354002.55
424	467655.54	2354012.44
425	467784.14	2354056.79
426	467822.53	2354070.54
427	467861.38	2354082.54
428	467912.66	2354099.45
429	468122.52	2354167.39

430	468181.63	2354187.38
431	468240.66	2354208.72
432	468246.98	2354209.21
433	468250.31	2354207.65
434	468257.56	2354199.53
435	468266.29	2354203.25
436	468267.22	2354214.89
437	468269.7	2354218.51
438	468293.01	2354227.2
439	468465.68	2354287.62
440	468552.36	2354321.29
441	468677.88	2354365.81
442	468835.61	2354423.34
443	468902.88	2354448
444	469114.05	2354519.11
445	469260.3	2354569.43
446	469382.28	2354611.09
447	469526.04	2354660.46
448	469640.47	2354700.03
449	469666.36	2354708.78
450	469671.16	2354708.17
451	469676.62	2354705.16
452	469680.11	2354700.89
453	469689.24	2354703.43
454	469690.86	2354714.38
455	469692.99	2354717.57
456	469698.77	2354721.04
457	469709.69	2354725.92
458	469765.23	2354748.03
459	469806.61	2354762.8
460	469823.6	2354768.86
461	469994.38	2354830.43
462	470141.33	2354885.68
463	470358.57	2354966.93
464	470467.66	2355007.56
465	470584.55	2355050.39
466	470642.63	2355074.06
467	470690.07	2355097.68
468	470706.21	2355108.22
469	470727.84	2355123.96
470	470751.74	2355145.01
471	470767.98	2355162.84
472	470787.93	2355188.41
473	470808.59	2355223.09

474	470822.92	2355255.64
475	470833.29	2355286.37
476	470840.41	2355317.22
477	470842.98	2355353.73
478	470843.29	2355385.78
479	470840.28	2355416.91
480	470832.35	2355450.72
481	470824.41	2355477.74
482	470804.91	2355521.71
483	470765.46	2355599.9
484	470692.15	2355746.01
485	470641.81	2355849.29
486	470600.81	2355931.17
487	470549.65	2356033.66
488	470493.25	2356147.25
489	470441.27	2356248.53
490	470357.54	2356420.34
491	470308.54	2356516.39
492	470258.63	2356617.93
493	470218.74	2356699.41
494	470190.33	2356756.24
495	470161.63	2356813.99
496	470157.09	2356824.77
497	470155.71	2356833.99
498	470177.36	2356840.7
280	470199.84	2356847.48

3. Сведения о границах территории, применительно к которой осуществляется подготовка проекта межевания

Территория, подлежащая межеванию, расположена в пределах кадастровых кварталов - 73:08:044201, 73:08:044101 и 73:08:044001.

Территория, применительно к которой осуществляется подготовка проекта межевания, включает в себя границы образуемых земельных участков, границы временно занимаемой территорий на период строительства линейного объекта и границы придорожных полос проектируемой автомобильной дороги.

Графическое отображение существующих и формируемых земельных участков приведено в Разделе 1 «Проект межевания территории. Графическая часть» на Чертеже межевания территории.

3.1 Каталог координат поворотных точек границ зоны территории, применительно к которой осуществляется подготовка проекта межевания в системе координат, используемой для ведения Единого государственного реестра недвижимости

N	Координаты	
	X	Y
МСК-73		
м1	463277.91	2351693.56
м2	463337.16	2351769.92
м3	463475.19	2351931.43
м4	463545.37	2352009.33
м5	463627.11	2352099.99
м6	463799.2	2352277.61
м7	463938.17	2352422.44
м8	463973.84	2352457.25
м9	463995.55	2352475.07
м10	464038.49	2352504.21
м11	464208.12	2352618.58
м12	464462.94	2352793.91
м13	464637.03	2352908.43
м14	464838.79	2353040.81
м15	464890.9	2353076.28
м16	464944.97	2353101.77
м17	464975.57	2353112.76
м18	465245.03	2353202.25
м19	465420.2	2353264.94
м20	465671.41	2353354.91
м21	465836.52	2353413.56
м22	465869.9	2353422.08
м23	465887.82	2353428.93
м24	465957.14	2353455.38
м25	465970.13	2353460.76
м26	466002.85	2353475.41
м27	466028.19	2353484.7
м28	466085.61	2353509.25
м29	466103.83	2353519.93
м30	466150.58	2353539.04
м31	466238.15	2353577.6
м32	466388.57	2353646.34
м33	466594.57	2353737.02
м34	466724.39	2353786.92
м35	466776.63	2353808.57

м36	466811.45	2353826.17
м37	466820.6	2353830.84
м38	466841.85	2353844.58
м39	466906.24	2353892.2
м40	466951.5	2353925.47
м41	467004.81	2353956.82
м42	467085.86	2353996.45
м43	467135.14	2354015.21
м44	467181.77	2354026.08
м45	467290.27	2354038.16
м46	467526.03	2354061.44
м47	467574.39	2354069.43
м48	467619.24	2354080.66
м49	467712.29	2354109.52
м50	467985.89	2354201.25
м51	468169.37	2354260.64
м52	468267.22	2354296.4
м53	468365.84	2354335.51
м54	468510.18	2354389.19
м55	468851.23	2354511.83
м56	469157.32	2354616.44
м57	469391.24	2354697.73
м58	469419.4	2354701.97
м59	469704.57	2354803.09
м60	469917.62	2354882.72
м61	470002.96	2354917.94
м62	470207.37	2354993.78
м63	470514.16	2355108.61
м64	470608.59	2355140.28
м65	470642.8	2355156.76
м66	470664.07	2355172.2
м67	470704.75	2355211.07
м68	470723.77	2355229.02
м69	470739.25	2355252.65
м70	470754.29	2355287.24
м71	470760.14	2355309.72
м72	470765.27	2355342.45
м73	470763.92	2355386.15
м74	470754.67	2355439.88
м75	470731.65	2355496.38
м76	470622.09	2355711.08
м77	470522.52	2355913.15
м78	470506.95	2355951.22
м79	470415.09	2356129.86

м80	470386.6	2356183.74
м81	470344.16	2356265.31
м82	470121.43	2356716.77
м83	470081.58	2356807.68
м84	470108.72	2356817.89
м85	470128.57	2356825.01
м86	470103.16	2356882.98
м87	470102.76	2356889.23
м88	470112.61	2356894.09
м89	470116.88	2356890.34
м90	470122.17	2356881.94
м91	470124.21	2356879.5
м92	470129.65	2356876.48
м93	470135.26	2356877.02
м94	470140.71	2356880.58
м95	470148.66	2356888.93
м96	470153.82	2356894.53
м97	470159	2356900.74
м98	470161.69	2356903.83
м99	470164.19	2356906.49
м100	470169.06	2356910.99
м101	470179.45	2356920.27
м102	470208.11	2356949.59
м103	470217.92	2356958.09
м104	470221.52	2356961.93
м105	470222.81	2356963.93
м106	470224.52	2356968.43
м107	470225.07	2356970.84
м108	470225.79	2356973.97
м109	470227.01	2356981.31
м110	470229.28	2356993.96
м111	470244.95	2356994.98
м112	470244.23	2356987.51
м113	470244.45	2356986.66
м114	470244.8	2356986.59
м115	470246.13	2356986.51
м116	470246.74	2356986.72
м117	470247.48	2356987.36
м118	470249.96	2356990
м119	470273.48	2357014.9
м120	470302.69	2357043.79
м121	470318.39	2357060.25
м122	470325.84	2357067.93
м123	470330.61	2357072.97

м124	470367.55	2357111.36
м125	470367.92	2357113.6
м126	470365.73	2357117.62
м127	470372.79	2357123.4
м128	470375.95	2357120.98
м129	470376.73	2357121.19
м130	470392.39	2357138.76
м131	470410.5	2357158.73
м132	470411.77	2357162.97
м133	470411.42	2357165.69
м134	470410.42	2357168.53
м135	470405.31	2357189.88
м136	470404.98	2357190.54
м137	470400.96	2357190.49
м138	470398.82	2357199.38
м139	470402.22	2357201.14
м140	470396.38	2357230.04
м141	470386.04	2357272.15
м142	470382.45	2357288.23
м143	470379.39	2357301.93
м144	470378.93	2357303.5
м145	470377.53	2357307.13
м146	470376.82	2357308.01
м147	470376.76	2357308.06
м148	470376.35	2357308.2
м149	470374.72	2357308.55
м150	470371.5	2357308.9
м151	470363.43	2357309.23
м152	470353.29	2357309.16
м153	470328.46	2357308.23
м154	470310.9	2357307.89
м155	470308.05	2357306.43
м156	470303.49	2357306.14
м157	470290.97	2357301.52
м158	470286.47	2357300.45
м159	470285.48	2357302.43
м160	470270.38	2357300.99
м161	470258.34	2357304.53
м162	470250.79	2357304.43
м163	470248.62	2357302.37
м164	470246.03	2357302.26
м165	470246.09	2357300.7
м166	470241.35	2357300.3
м167	470240.85	2357303.78

м168	470240.54	2357308.3
м169	470238.79	2357309.34
м170	470211.8	2357306.78
м171	470210.16	2357306.55
м172	470208.16	2357306.28
м173	470204.89	2357305.94
м174	470205.95	2357298.92
м175	470206.41	2357295.89
м176	470206.7	2357287.67
м177	470195.97	2357286.29
м178	470195.67	2357288.35
м179	470193.66	2357291.46
м180	470192.04	2357303.05
м181	470191.33	2357307.7
м182	470194.29	2357308.08
м183	470189.57	2357325.47
м184	470183.54	2357347.43
м185	470178.98	2357346.62
м186	470173.43	2357347.88
м187	470172.65	2357348.13
м188	470151.05	2357343.23
м189	470140.86	2357340.2
м190	470140.5	2357335.24
м191	470131.45	2357334.52
м192	470130.44	2357338.63
м193	470101.15	2357331.99
м194	470077.23	2357326.65
м195	470066.83	2357324.24
м196	470066.3	2357321.15
м197	470062.89	2357315
м198	470054.54	2357318.66
м199	470055.16	2357321.63
м200	470020.03	2357313.77
м201	470019.92	2357311.92
м202	470016.9	2357311.53
м203	470006.54	2357309.72
м204	470005.52	2357312.24
м205	470004.99	2357312.41
м206	470004.19	2357312.15
м207	469999.87	2357331.39
м208	470017.57	2357335.32
м209	470016.64	2357339.43
м210	470024.63	2357340.6
м211	470025.13	2357338.35

м212	470041.85	2357342.12
м213	470044.79	2357336.89
м214	470045.85	2357337.13
м215	470045.68	2357340.27
м216	470057.39	2357343.16
м217	470058.95	2357340.07
м218	470067.51	2357342
м219	470086.28	2357346.11
м220	470085.85	2357350.15
м221	470096.28	2357352.01
м222	470097.22	2357348.78
м223	470097.41	2357348.55
м224	470107.79	2357350.82
м225	470128.54	2357355.3
м226	470128.72	2357355.92
м227	470128.49	2357358.03
м228	470129.02	2357363.83
м229	470138.01	2357364.72
м230	470139.33	2357359.64
м231	470139.71	2357358.43
м232	470140.14	2357357.81
м233	470146.05	2357359.12
м234	470151.01	2357360.24
м235	470162.82	2357362.83
м236	470165.73	2357363.41
м237	470165.13	2357366.46
м238	470180.1	2357369.46
м239	470180.46	2357377.55
м240	470196.65	2357379.25
м241	470203.26	2357332.86
м242	470205.55	2357330.27
м243	470206.54	2357325.8
м244	470211.95	2357321.69
м245	470212.81	2357321.05
м246	470213.3	2357321.12
м247	470223.33	2357320.78
м248	470223.73	2357319.74
м249	470224.86	2357318.57
м250	470242.1	2357321.22
м251	470249.15	2357321.1
м252	470249.46	2357321.28
м253	470249.79	2357324.1
м254	470262.1	2357324.58
м255	470263.21	2357322.62

м256	470263.73	2357322.53
м257	470286.9	2357323.7
м258	470304.41	2357324.46
м259	470320.07	2357330.52
м260	470334.64	2357331.18
м261	470348.2	2357326.04
м262	470350.52	2357326.35
м263	470366.47	2357328.54
м264	470371.55	2357329.72
м265	470372.86	2357330.43
м266	470373.05	2357330.68
м267	470373.62	2357332.22
м268	470372.94	2357337.47
м269	470371.21	2357348.6
м270	470391.44	2357353.05
м271	470398.79	2357317.74
м272	470410.13	2357267.02
м273	470423.96	2357204.51
м274	470430.75	2357179.02
м275	470431.28	2357179.3
м276	470442	2357190.44
м277	470456.75	2357177.48
м278	470443.14	2357164.9
м279	470441.78	2357163.31
м280	470446.14	2357159.4
м281	470445.63	2357158.36
м282	470448.25	2357156.63
м283	470443.04	2357147.42
м284	470440.29	2357148.71
м285	470439.32	2357147.04
м286	470430.48	2357150.75
м287	470428.45	2357148.45
м288	470413.09	2357129.84
м289	470383.02	2357097.54
м290	470363.67	2357077.29
м291	470319.41	2357031.08
м292	470297.41	2357007.64
м293	470280.27	2356990.75
м294	470257.43	2356968.29
м295	470225.91	2356937.53
м296	470199.87	2356912.7
м297	470193.67	2356906.52
м298	470193.69	2356906.07
м299	470197.04	2356904.15

м300	470194.08	2356895.53
м301	470181.84	2356896
м302	470163.65	2356871.79
м303	470155.85	2356849.73
м304	470154.96	2356839.03
м305	470155.71	2356833.99
м306	470177.36	2356840.7
м307	470199.84	2356847.48
м308	470235.08	2356778.55
м309	470303.52	2356639.95
м310	470402.28	2356442.65
м311	470485.99	2356270.9
м312	470537.88	2356169.78
м313	470645.53	2355953.53
м314	470736.97	2355768.18
м315	470850.11	2355543.12
м316	470871.46	2355494.99
м317	470880.71	2355463.48
м318	470889.73	2355425.06
м319	470893.31	2355387.95
м320	470892.96	2355351.73
м321	470892.87	2355350.44
м322	470912	2355310.58
м323	470928.51	2355280.46
м324	470954.95	2355231.62
м325	470955.39	2355228.43
м326	470949.33	2355208.75
м327	470943.48	2355187.75
м328	470925.06	2355178.41
м329	470880.93	2355157.05
м330	470855.1	2355145.69
м331	470802.14	2355126.1
м332	470786.86	2355109.31
м333	470759.14	2355084.9
м334	470734.61	2355067.05
м335	470714.97	2355054.22
м336	470663.24	2355028.47
м337	470602.59	2355003.75
м338	470376.05	2354920.08
м339	470011.66	2354783.51
м340	469823.41	2354715.71
м341	469736.74	2354682.87
м342	469655.33	2354652.26
м343	469542.33	2354613.19

м344	469276.51	2354522.13
м345	469130.16	2354471.78
м346	468919.46	2354400.82
м347	468694.8	2354318.76
м348	468569.77	2354274.42
м349	468482.99	2354240.71
м350	468314.74	2354181.83
м351	468198.14	2354140.18
м352	468138.23	2354119.92
м353	467928.19	2354051.92
м354	467800.72	2354009.62
м355	467671.15	2353964.93
м356	467636.62	2353954.15
м357	467584.13	2353942.84
м358	467328.14	2353916.52
м359	467238.93	2353906.63
м360	467190.92	2353899.47
м361	467167.67	2353892.82
м362	467154.89	2353887.94
м363	467110.36	2353866.71
м364	467055.68	2353836.87
м365	466993.31	2353797.51
м366	466939.04	2353759.03
м367	466906.19	2353737.62
м368	466886.97	2353726.63
м369	466861.33	2353712.71
м370	466821.82	2353693.31
м371	466796.14	2353681.49
м372	466680.1	2353633.67
м373	466593.84	2353591.74
м374	466443.73	2353529.53
м375	466332.5	2353481.84
м376	466310.72	2353527.21
м377	466226.72	2353490.93
м378	466162.14	2353463.19
м379	466136.8	2353452.08
м380	466135.5	2353451.46
м381	466134.89	2353450.88
м382	466134.26	2353449.72
м383	466134.21	2353448.81
м384	466134.46	2353448.37
м385	466135.55	2353447.09
м386	466139.07	2353443.4
м387	466121.9	2353433.38

м388	466118.43	2353439.18
м389	466117.33	2353440.46
м390	466116.77	2353440.72
м391	466113.55	2353441.11
м392	466110.62	2353440.71
м393	466070.36	2353421.76
м394	466003.23	2353395.5
м395	465992.8	2353385.98
м396	465979.03	2353379.98
м397	465963.33	2353379.48
м398	465944.12	2353372.23
м399	465943.83	2353368.63
м400	465935.05	2353365.33
м401	465932.68	2353367.73
м402	465903.72	2353354.87
м403	465862.36	2353340.87
м404	465859.2	2353337.66
м405	465832.31	2353329.77
м406	465824.81	2353327
м407	465810.55	2353322.06
м408	465810.57	2353320.25
м409	465801.09	2353316.98
м410	465799.4	2353318.19
м411	465788.12	2353314.28
м412	465769.27	2353307.42
м413	465769.27	2353305.6
м414	465760.48	2353302.47
м415	465759.41	2353303.84
м416	465750.82	2353300.71
м417	465711.14	2353287.43
м418	465691.15	2353279.74
м419	465691.64	2353277.85
м420	465682.93	2353274.25
м421	465681.4	2353275.98
м422	465675.02	2353273.53
м423	465655.58	2353266.06
м424	465654.67	2353264.84
м425	465652.49	2353259.78
м426	465653.17	2353242.89
м427	465631.5	2353239.79
м428	465636.84	2353206.06
м429	465379.22	2353114.13
м430	465213.48	2353055.29
м431	465115.78	2353021.31

м432	465064.52	2353004.9
м433	465009.38	2352985.32
м434	464931.49	2352948.67
м435	464842.83	2352890.37
м436	464653.41	2352762.26
м437	464498.82	2352660.83
м438	464316.8	2352538.38
м439	464136.25	2352418.31
м440	464087.96	2352385.82
м441	464061.33	2352364.75
м442	464022.52	2352327.92
м443	463932.37	2352236.22
м444	463889.9	2352191.23
м445	463825.2	2352124.26
м446	463801.88	2352099.61
м447	463724.63	2352021
м448	463674.6	2351967.04
м449	463636.27	2351923.66
м450	463580.83	2351857.62
м451	463526.86	2351794.54
м452	463459.18	2351717.66
м453	463431.76	2351685.11
м454	463378.91	2351619.22
м455	463338.77	2351648.84
м456	463319.08	2351665.24
м1	463277.91	2351693.56

4. Вид разрешенного использования образуемых земельных участков, предназначенных для размещения линейных объектов и объектов капитального строительства, проектируемых в составе линейного объекта, а также существующих земельных участков, занятых линейными объектами и объектами капитального строительства, входящими в состав линейных объектов, в соответствии с проектом планировки территории

Вид разрешенного использования образуемых земельных участков определяется в соответствии с классификатором, утвержденным приказом Министерства экономического развития РФ от 1 сентября 2014 г. № 540 «Об утверждении классификатора видов разрешенного использования земельных участков»:

- для земельных участков, расположенных в границах зоны планируемого размещения объекта капитального строительства и в границах населенных пунктов - «Земельные участки (территории) общего пользования»;

- для земельных участков, расположенных вне границ населенных пунктов – «Автомобильный транспорт».

Подробнее информация о существующих и планируемых видах разрешенного использования каждого образуемого земельного участка представлена в таблице «Перечень и сведения о земельных участках, расположенных в границах зоны планируемого размещения объекта капитального строительства» в составе данного Раздела.

Земельные участки, предназначенные для временного занятия на период строительства линейного объекта подлежат занятию путем оформления соответствующего соглашения на период не более 1 года с возмещением убытков, разрешенное использование земельных участков при этом не меняется.

Земельные участки (из неразграниченных муниципальных земель), предназначенные для временного занятия на период строительства линейного объекта межмуниципального значения подлежат занятию путем оформления соответствующего Разрешения органов местного самоуправления, в соответствии со ст.39.33 Земельного кодекса РФ и Постановления РФ №1244 от 27.11.2014г. «Об утверждении Правил выдачи разрешения на использование земель или земельного участка, находящихся в государственной или муниципальной собственности».

Все земельные участки, предназначенные для временного занятия на период строительства объекта проектирования, подлежат рекультивации в соответствии с категорией земель и их целевым использованием.

Примечание

1. Существующие объекты капитального строительства на территории проектирования представлены автомобильной дорогой п. Новосёлки – п. Ковыльный и существующими инженерными коммуникациями
2. Границы зоны планируемого размещения линейного объекта отображены согласно проекта планировки территории;
3. Границы существующих земельных участков отображены согласно сведениям Единого государственного реестра недвижимости;
4. Границы публичных сервитутов, зон с особыми условиями использования территорий, установленных в соответствии с законодательством РФ отображены согласно сведениям Единого государственного реестра недвижимости;
5. Особо охраняемые природные территории на территории проектирования отсутствуют;
6. Объекты культурного наследия на территории проектирования отсутствуют;
7. Лесничества, участковые лесничества, лесные квартала, лесотаксационные выделы или части лесотаксационных выделов на территории проектирования отсутствуют.

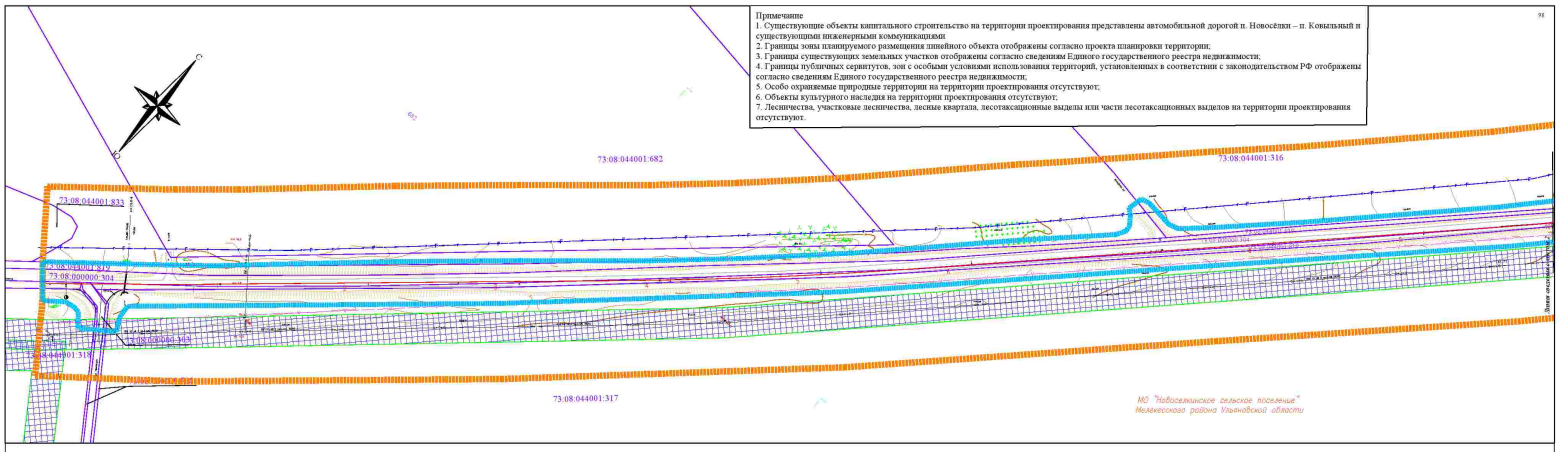

Условные обозначения :

Границы

- территории, в отношении которой осуществляется подготовка проекта межевания территории
- зона планируемого размещения линейного объекта межевания(линейного) участка
- исходного пункта
- земельные участки, сведения о которых внесены в ЕГРН

Границы зон с особыми условиями использования территории*

- санитарно-защитная зона IV класса 100 м
- границы охранных зон существующих инженерных сетей и сооружений сведения о которых внесены в ЕГРН

Примечание: * - зоны условий, установленных в соответствии с законодательством РФ, т.е. отображенные в документе территориально планирования МО "Новоселкинское сельское поселение" и по сведениям Единого государственного реестра недвижимости

Пояснительные надписи

- 73:08:000000:1111 - кадастровый номер земельного участка, сведения о котором внесены в ЕГРН

Конструктивные элементы автомобильной дороги

- - проектная ось автомобильной дороги

Схема расположения листов

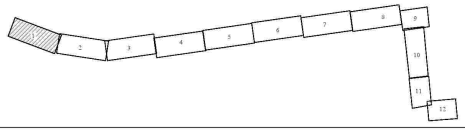

Изм.	Кол. уч.	Лист	N док.	Подп.	Дата	214-ППТ и ПМТ-1
ГИП	Ивонин					Проекты планировки с проектами межевания территории объекта: "Автомобильная дорога п. Новоселки – п. Ковыльный" в границах км 19+800 - км 28+700 Мелекесского района Ульяновской области, проходящего автомобильных дорогах "Подъезд к г. Димитровграду" Р-178 и "Дмитровка-Ульяновск" 73 К-0-0, Автодорога
Разработал	Ивонин					Обоснование по обустройству территории инженерными объектами. Раздел 2 Материалы по обоснованию проекта планировки территории. Графическая часть
						Стадия: ДПТ; Лист: 1; Листов: 11
Инженер	Ивонин					Чертеж дома и лет подземных и надземных подстанций проекта планировки территории М1:1000
						ООО "ПИКДОР"

Взам.инв.№

Подпись и дата

Инв.№ подл.

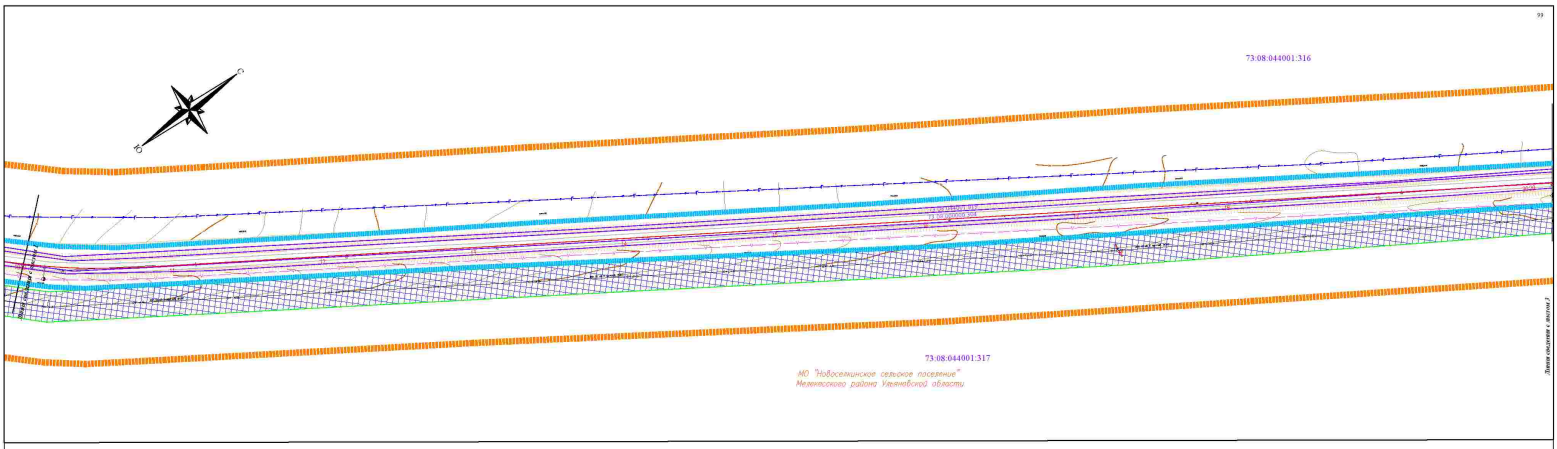

Условные обозначения :

Границы:

- территории, в отношении которой публикуется и подготовка проекта планировки
- зона планируемого размещения линейного объекта федерального значения
- населенного пункта
- земельные участки, сведения о которых внесены в ЕГРН

Границы зон с особыми условиями использования территории*

- санитарно-защитная зона IV класса 100 м
- Границы охранных зон существующих инженерных сетей и сооружений сведений о которых внесены в ЕГРН

Примечание * - зона также, устанавливается в соответствии с федеральным законом РФ, т.е. обнаружение в документах, перерисованного планировщика МО "Новосемкинское сельское поселение" в ведомостях Единого государственного реестра недвижимости.

Планировочные элементы:

73:02:010101:210 - кадастровый номер земельного участка, сведения о которых внесены в ЕГРН

Существующие элементы автомобильной дороги:

- - проезжая часть автомобильной дороги

Схема расположения листов

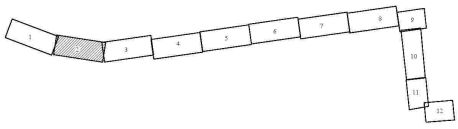

Изм.	Кол.уч.	Лист	N док.	Подпись	Дата	Чертеж разбивки и для подготовки и перевода заголовка проекта межевания территории. М1:1000	Лист 4

Взам.инв.N

Подпись и дата

Инв.N подл.



Условные обозначения:

Границы:

- территории, в отношении которой осуществляется подготовка проекта планировки
- зона планируемого размещения линейного объекта местного(муниципального) значения
- населенного пункта
- земельных участков, сведения о которых внесены в ЕГРН

Границы зон с особыми условиями использования территории*

- санитарно-защитная зона (V класса ОЕ и
- Граница охранная зон существующих инженерных сетей и сооружений сведений о которых внесены в ЕГРН

Примечание: * - зоны рыночных, установленных в соответствии с законодательством РФ, т.е. утверждаемые в документах территориального планирования МО "Новоазинское сельское поселение" Мелекесского района Ульяновской области на стадии технического роста недвижимости.

Обозначения надписи:

73:22:000241:333	кадастровый номер земельного участка, сведения о которых внесены в ЕГРН

Конструктивная экспозиция автомобильной дороги

- 2 - проектная ось автомобильной дороги

Схема расположения листов

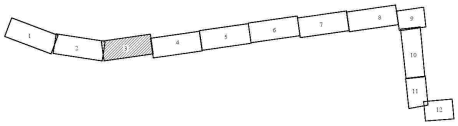

Изм.	Кол.уч.	Лист	N док.	Подпись	Дата	Чертеж границ и зон подлежащих к изъятию для отмены проектно-планировочных параметров М1:2000	Лист 4

Изм.Кол.уч. | Лист | N док. | Подпись | Дата

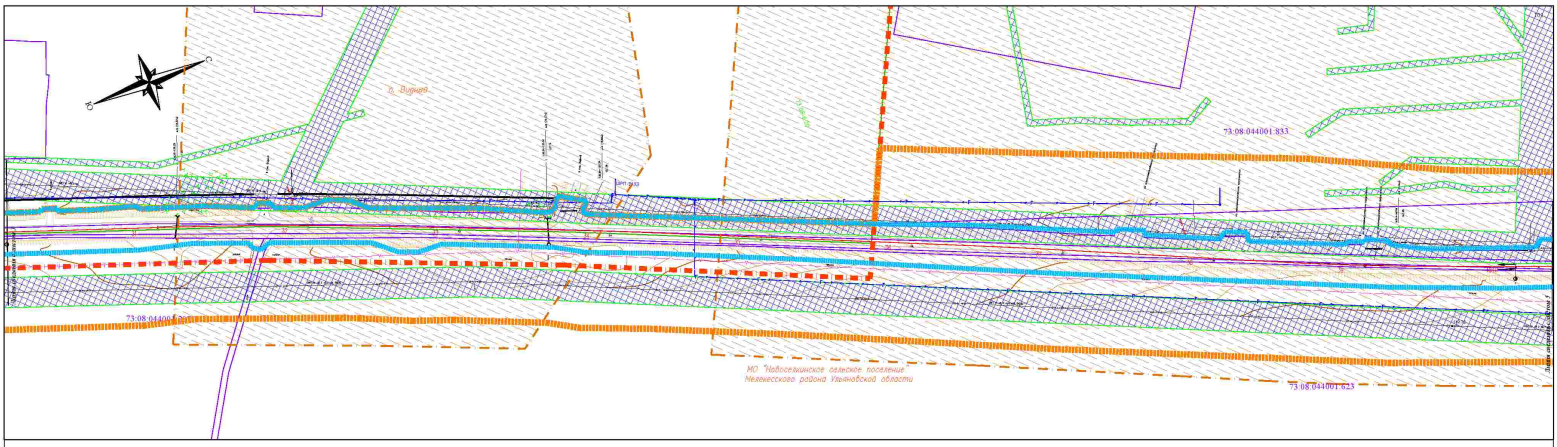

Условные обозначения

Границы

- территория, в отношении которой предусмотрена подготовка проекта межевания
- зона планируемого размещения линейного объекта (инженерно-технического)
- исходный пункт
- земельные участки, сведения о которых внесены в ЕГРН

Границы зон с особыми условиями использования территории*

- санитарно-защитная зона IV класса ПВ и
- Границы охранных зон существующих инженерных сетей и сооружений сведений о которых внесены в ЕГРН

Примечание: * - зона учтена, установлена в соответствии с законодательством РФ, т.е. в соответствии с Постановлением Правительства РФ от 24.02.2009 г. №160 "Новые правила отвода земельных участков для строительства и эксплуатации объектов государственного или муниципального значения".

Пояснительные надписи:

73:01:000000:777 - кадастровый номер земельного участка, сведения о котором внесены в ЕГРН

Конструктивные элементы автомобильной дороги:

2 - проезжая часть автомобильной дороги

Схема расположения листов

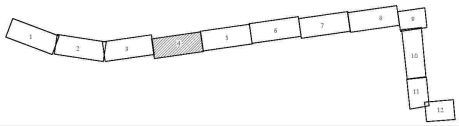

Изм.	Кол.уч.	Лист	N док.	Подпись	Дата

Чертеж границ и их территорий к проекту межевания кадастрового квартала.

М1:1000

Лист 4

Взам.инв.№

Подпись и дата

Инв.№ подл.

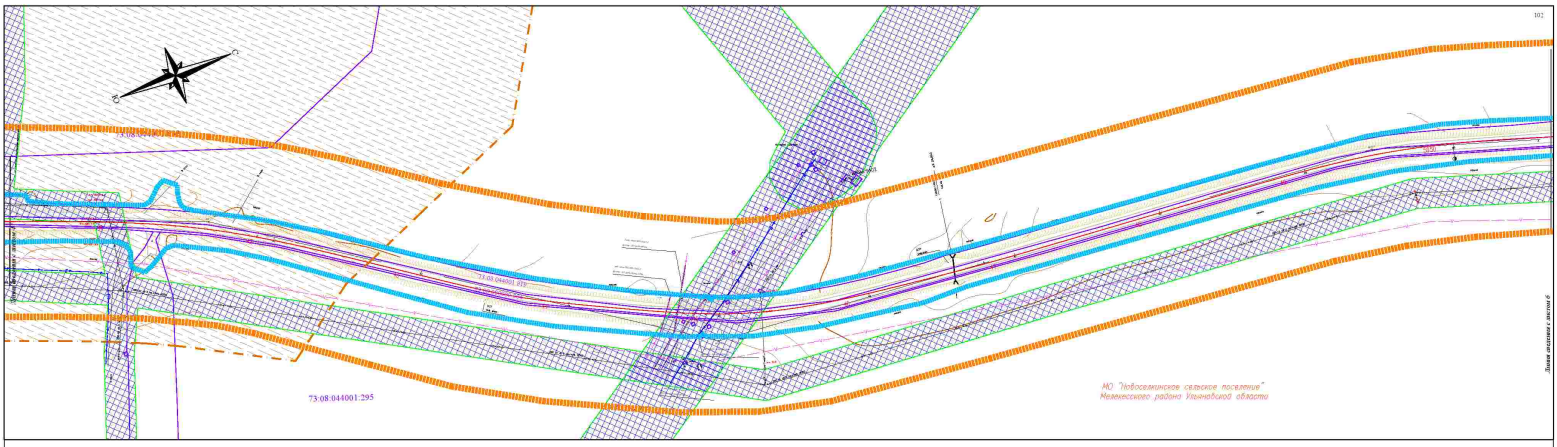

Условные обозначения :

Границы

- территории, в отношении которой осуществляется подготовка проекта планировки;
- зона планируемого размещения линейного объекта федерального значения
- населенные пункты
- земельные участки, сведения о которых внесены в ЕГРН

Границы зон с особыми условиями использования территории*

- санитарно-защитная зона IV класса 100 м
- Граница охранных зон существующих инженерных сетей и сооружений сведения о которых внесены в ЕГРН

Примечание: * - зоны рыбоохр. руководствуясь в соответствии с законодательством РФ, т.е. сверстанные в результате корректировки планировки ПП "Новосевминское сельское поселение" и по сведениям Единого государственного реестра недвижимости

Земельные участки:

- 73:08:044001:295 — кадастровый номер земельного участка, сведения о которых внесены в ЕГРН

Конструктивные элементы автомобильной дороги:

- ограждение на автомобильной дороге

Схема расположения листов

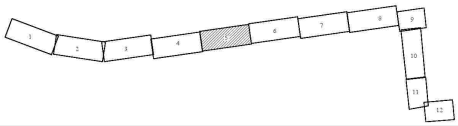

Изм.	Кол.уч.	Лист	N док.	Подпись	Дата	Чертеж разбивки и его привязкой к карте (схеме) границ земельных участков	Лист 4
						М1:2000	

Инв.N подл. | Подпись и дата | Взам.инв.N



Условные обозначения

Границы:

- территория, в отношении которой осуществляется подготовка проекта планировки
- зона планируемого размещения линейного объекта капитального значения
- магистральная трубопровод
- земельные участки, сведения о которых внесены в ЕГРН

Границы зон с особыми условиями использования территории*

- санитарно-защитная зона IV класса 100 м
- Граница охранной зоны существующих инженерных сетей и сооружений сведений о которых внесены в ЕГРН

Примечание: * - зоны указаны, установлены в соответствии с законодательством РФ, т.е. отображены в соответствии с сведениями, содержащимися в Едином государственном реестре недвижимости "Сведения Единого государственного реестра недвижимости.

Пояснительная надпись:

- 73:0:0:00:00:0:0:0:1:0:1:0:0:0:0:0:1:0:1:0:0:0:0:0

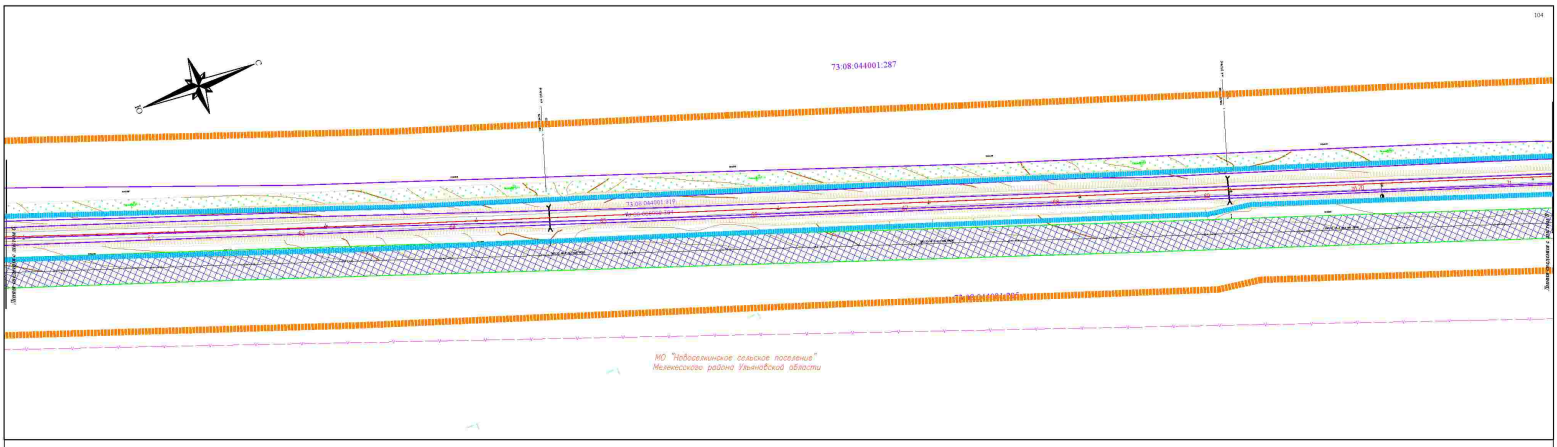

Условные обозначения

Границы:

- территории, в отношении которой осуществляется подготовка проекта планировки
- зона планируемого размещения линейного объекта или инфраструктурной значимости
- автомобильная дорога
- элементы участка, сведения о которых внесены в ЕГРН

Границы зон с особыми условиями использования территории*

- санитарно-защитная зона IV класса 100 м.
- Границы охранных зон существующих инженерных сетей и сведений, сведений о которых внесены в ЕГРН

Примечание: * - зоны значения, установленные в соответствии с законодательством РФ, т.е. в соответствии с Правилами землепользования и застройки МО "Новосемкинское сельское поселение" и по сведениям Единого государственного реестра недвижимости

Пояснительная надпись:

73:07:000000:1237 - кадастровый номер земельного участка, сведения о котором внесены в ЕГРН

Конструктивные элементы автомобильной дороги:

- проезжая часть автомобильной дороги.

Схема расположения листов

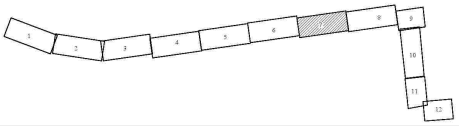

Изм.	Кол.уч.	Лист	N док.	Подпись	Дата

Чертеж границ и зон территорий с целью подготовки проекта межевания территории.

М1:2000

Лист 1

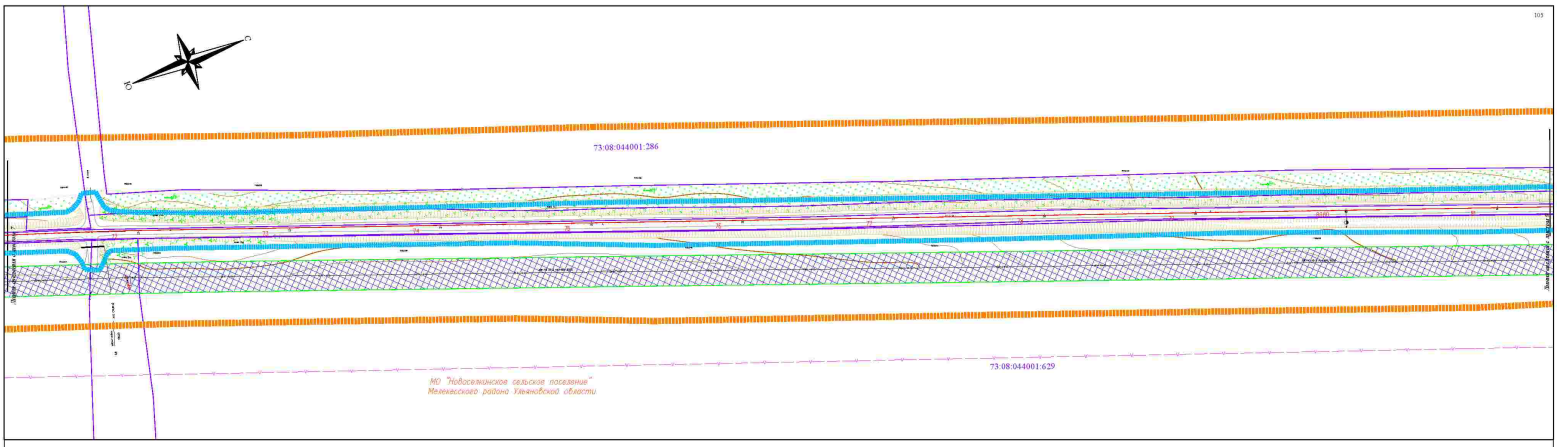

Условные обозначения :

Границы

- территории, в отношении которой особенности планировки проектом не определены
- зоны планируемого размещения линейного объекта или территориальные зачатки
- населенные пункты
- земельные участки, сведения о которых внесены в ЕГРН

Границы зон с особыми условиями использования территории*

- санитарно-защитная зона IV класса 100 м
- Границы охранных зон существующих инженерных сетей и сооружений сведений о которых внесены в ЕГРН

Примечание * - зоны указаны, установленные в соответствии с законодательством РФ, т.е. утвержденные в результате градостроительного планирования МО "Новосемкинское сельское поселение" и по сведениям Единого государственного реестра недвижимости

Пояснительные надписи

73:02:020101:119	номер границы между земельными участками, сведения о которых внесены в ЕГРН

Конструктивные элементы автомобильной дороги:

- – проектная ось автомобильной дороги

Схема расположения листов:

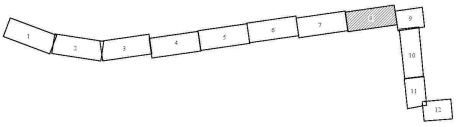

Изм.	Кол.уч.	Лист	N док.	Подп.	Дата	Чертеж границ и их территорий в городе: земельных участков внесенных в территории. М1:2000	Лист 4

Изм.лист N°
Подпись и дата
Инв.N подл.

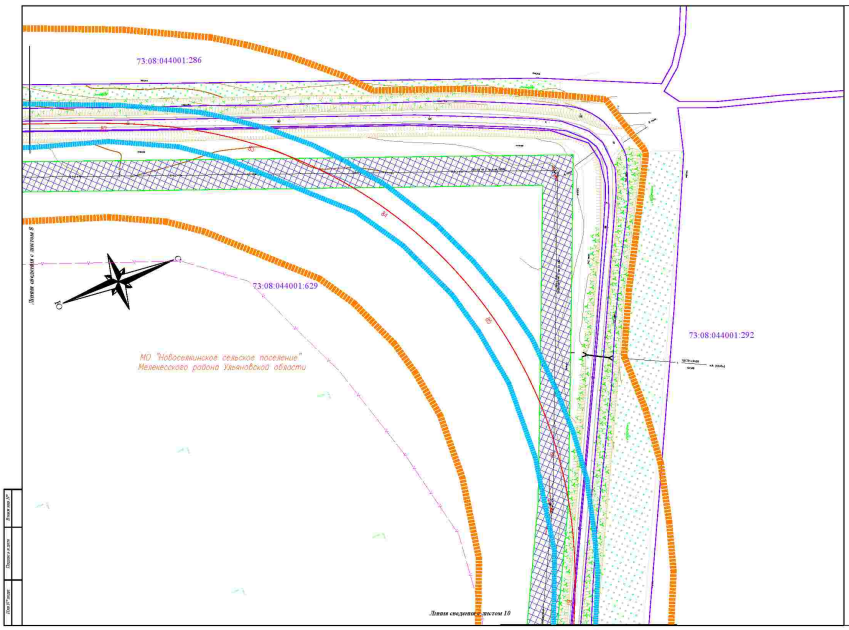

106

Условные обозначения

Границы

территории, в отношении которой осуществляется подготовка проекта планировки

зона планируемого размещения линейного объекта, не требующейся для застройки

населенного пункта

земельного участка, сведения о которых внесены в ЕГРН

Границы зон с особыми условиями использования территории*

санитарно-защитная зона IV класса 100 м

Границы охранных зон существующих инженерных сетей и сооружений сведения о которых внесены в ЕГРН

Примечание * - зоны, режимы, установленные в соответствии с законодательством РФ, т.е. определенные Федеральным государственным планированием ПО "Электросвязи сельских поселений" и по сведениям Единого государственного реестра недвижимости

Условные знаки

73:08:044001:292 - кадастровый номер земельного участка, сведения о котором внесены в ЕГРН

Конструктивная элементы автомобильной дороги

- проезжая часть автомобильной дороги

Схема расположения листов

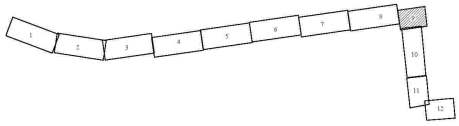

Изм.	Кол.уч.	Лист	N док.	Подпись	Дата	Чертеж границ и зон подготовки к вырубке лесотаксационных выделов и квартал	Лист 4
						М1:2000	

Взам.инв.N

Подпись и дата

Инв.N подл.



Условные обозначения :

Границы:

- границы, в описании которой осуществляется подготовка проекта планировки
- зона минерально-ресурсосырьевых объектов муниципального значения
- воздушного пункта
- земельные участки, сведения о которых внесены в ЕГРН

Границы зон с особыми условиями использования территории*

- санитарно-защитная IV класса (100 м)
- Границы охранных зон существующих инженерных сетей и сооружений сведения о которых внесены в ЕГРН

Примечание: * - зоны сервитута, установленные в соответствии с законодательством РФ, на основании решений уполномоченных государственных органов МО "Новоспасинское сельское поселение" или сведения Единого государственного реестра недвижимости

Пояснительная надпись:

73:02:000000:1129 - кадастровый номер земельного участка, сведения о которых внесены в ЕГРН

Электроснабжение: линейно-кабельный дорогой

- проектируемая линейный дорогой

Схема расположения листов

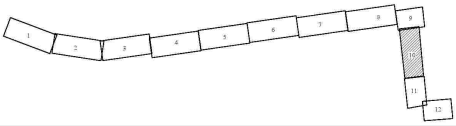

Изм.	Кол.уч.	Лист	N док.	Подпись	Дата	Чертеж разреза по территории с целью выявления проектируемого коридора. М1:2000	Лист 14

Взам.инв.N

Подпись и дата

Инв.N подл.

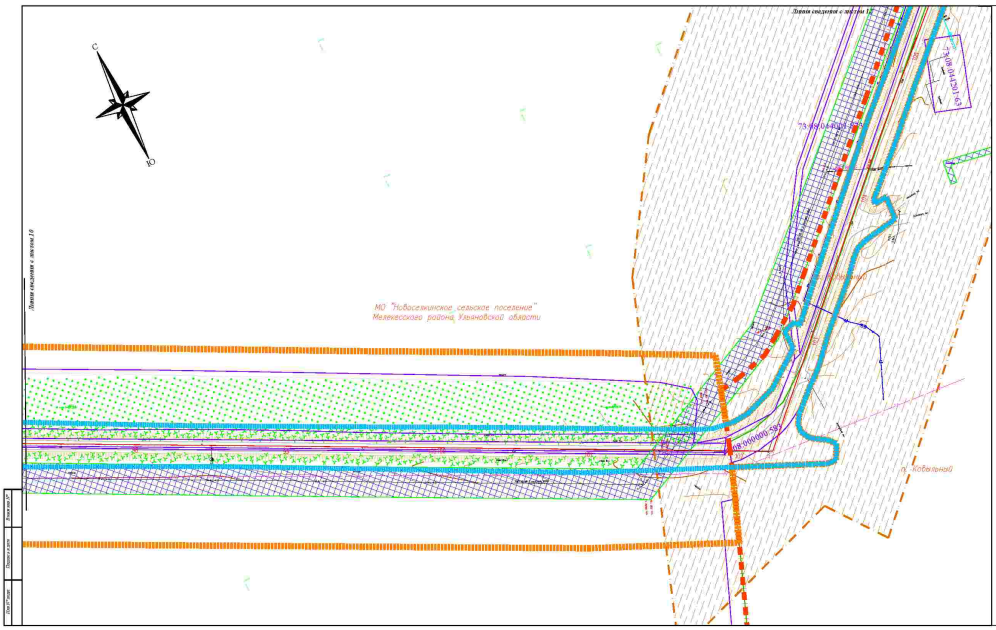

Условные обозначения :

Границы

территория, в отношении которой осуществляется подготовка проекта планировки

зона планируемого размещения линейного объекта межрегионального значения

населенного пункта

земельные участки, сведения о которых внесены в ЕГРН

Границы зон с особыми условиями использования территории*

санитарно-защитная зона IV класса 100 м.

Границы охранных зон существующих инженерных сетей и сооружений сведений о которых внесены в ЕГРН

Примечание: * - зоны, установленные в соответствии с законодательством РФ, т.е. определенные Документом территориального планирования МО "Новосемкинское сельское поселение" и на основании государственного реестра недвижимости

Земельные участки:

78:08:0412201:207 - кадастровый номер земельного участка, сведения о котором внесены в ЕГРН

Конструктивные элементы автомобильной дороги:

- проезжая часть автомобильной дороги

Схема расположения листов

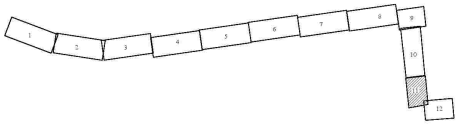

Изм.	Кол.уч.	Лист	N док.	Подпись	Дата

Чертежи детали и для подземных и надземных инженерных коммуникаций и подземных сооружений

М1:1000

Лист 14

Взам.инв.N

Подпись и дата

Инв.N подл.

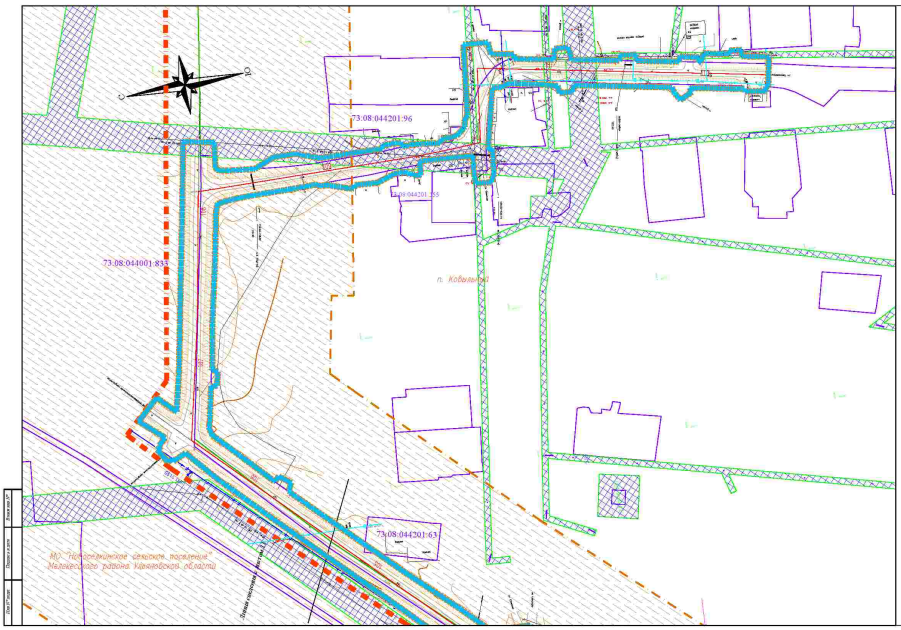

Условные обозначения :

Границы:

- территории, в отношении которой осуществляется подготовка проекта планировки
- зона планируемого размещения линейных объектов федерального значения
- населенных пунктов
- земельных участков, сведения о которых внесены в ЕГРН

Границы зон с особыми условиями использования территории*

- санитарно-защитная зона IV класса 100 м.
- Граница охранных зон существующих инженерных сетей и сооружений сведений о которых внесены в ЕГРН

Примечание: * - зоны уклонов, установленные в соответствии с законодательством РФ, т.е. утвержденные в документах территориального планирования МО "Кобыльское сельское поселение" или сведения Единого государственного реестра недвижимости

Пояснительная надпись:

- 73:02:010101:119 - кадастровый номер земельного участка, сведения о котором внесены в ЕГРН

Конструктивные элементы автомобильной дороги:

- 1 - проектируемая автомобильная дорога

Схема расположения листов

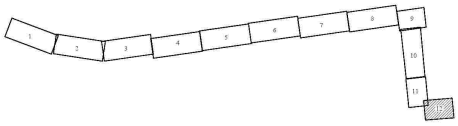

Изм.	Кол.уч.	Лист	N док.	Подпись	Дата

Чертеж границ и зон подготовки и проект планировки проекта межевания территории.

М1:2000

Лист 14

Согласовано

Взам.инв.№

Инв.№подл.

1. Обоснование определения местоположения границ образуемого земельного участка

При подготовке проекта межевания территории определение местоположения границ образуемых и (или) изменяемых земельных участков осуществляется в соответствии с градостроительными регламентами и нормами отвода земельных участков для конкретных видов деятельности, иными требованиями к образуемым и (или) изменяемым земельным участкам, установленными федеральными законами и законами субъектов Российской Федерации, техническими регламентами, сводами правил.

Подлежащие образованию земельные участки должны соответствовать требованиям статьи 11.9 ЗК РФ:

- не допускается образование земельных участков, если их образование приводит к невозможности разрешенного использования расположенных на таких земельных участках объектов недвижимости.

- не допускается раздел, перераспределение или выдел земельных участков, если сохраняемые в отношении образуемых земельных участков обременения (ограничения) не позволяют использовать указанные земельные участки в соответствии с разрешенным использованием.

- образование земельных участков не должно приводить к вклиниванию, вкрапливанию, изломанности границ, чересполосице, невозможности размещения объектов недвижимости и другим препятствующим рациональному использованию и охране земель недостаткам, а также нарушать требования, установленные Земельным Кодексом, другими федеральными законами.

Также образуемые и изменяемые земельные участки должны быть обеспечены доступом к землям общего пользования. В соответствии с п.26 ст.26 Федерального закона от 13.07.2015 N 218-ФЗ "О государственной регистрации недвижимости", осуществление государственного кадастрового учета и (или) государственной регистрации прав приостанавливается по решению государственного регистратора прав в случае, если: доступ (проход или проезд от земельных участков общего пользования) к образуемому или изменяемому земельному участку не будет обеспечен, в том числе путем установления сервитута (для случая осуществления государственного кадастрового учета).

Для соблюдения вышеуказанных требований законодательства в отношении участков за границей зоны планируемого размещения объекта, которые после раздела для целей изъятия не отвечают требованиям законодательства и образование которых без последующей выплаты возмещения невозможно преду-

смотрена подготовка отчета об оценке, включающая размер убытков, вызванных параметрами оставшейся после изъятия части участка.

Включение в зону планируемого размещения таких участков не целесообразно, т.к. зона размещения формируется исходя из конструктивных элементов объекта и является основой для установления красных линий и линий отступа, которые не должны содержать острые углы и значительные изломы, а линии отступа являются линиями, ограничивающими застройку и также зависят от параметров проектируемого объекта капитального строительства.

Расчет размера возмещения должен производится с учетом всех параметров (неудобств в использовании земельных участков, оставшихся после формирования зоны планируемого размещения объекта) в соответствии с действующим законодательством.

Требования же к изымаемым участкам лежат в сфере гражданских взаимоотношений и должны обеспечивать соблюдение прав и законных интересов правообладателей земельных участков.

Граница зоны планируемого размещения линейного объекта установлена с учетом перспективных плановых и конструктивных решений, категории и числа полос проектируемой автомобильной дороги, а также размещения технологических коридоров вдоль основного хода трассы.

При проведении кадастровых работ следует учесть допуск по площади образуемых земельных участков, равный десяти процентам от площади, приведенной в проекте межевания территории, что в соответствии с п.42 ст. 26 26 Федерального закона от 13.07.2015 N 218-ФЗ "О государственной регистрации недвижимости" Осуществление государственного кадастрового учета и (или) государственной регистрации прав приостанавливается по решению государственного регистратора прав в случае, если площадь земельного участка, определенная с учетом установленных в соответствии с федеральным законом требований, отличается от площади земельного участка, указанной в соответствующем утвержденном проекте межевания территории, схеме расположения земельного участка на кадастровом плане территории, проектной документации о местоположении, границах, площади и об иных количественных и качественных характеристиках лесных участков, более чем на десять процентов.

2. Обоснование способа образования земельных участков

Порядок образования новых участков регламентирует Земельный кодекс РФ.

Общие основания образования новых участков можно разделить на две группы:

1) образование нового участка путем изменения уже существующих участков;

2) образование нового участка путем формирования нового объекта недвижимого имущества из состава территорий, не обладающих признаками и свойствами земельного участка.

Исходя из указанных групп, выделяются следующие основные способы образования новых участков земли:

1) раздел существующего участка на несколько новых – образуются несколько земельных участков. При этом исходный земельный участок, из которого при разделе образуются земельные участки, прекращает свое существование. И в этой связи подлежит снятию с кадастрового учета после подтверждения прав на вновь образованные участки. По общему правилу новые участки приобретают целевое назначение и разрешенные виды пользования ранее существовавшего участка и им присваиваются новые уникальные кадастровые номера с внесением соответствующих сведений в ЕГРН;

2) объединение двух и более участков в один, т.е. образуется один новый земельный участок, а существование объединенных земельных участков прекращается. В случае, когда происходит объединение земельных участков, принадлежащих разным правообладателям, у них возникает право общей долевой собственности на новый участок. Вновь образованному участку присваивается уникальный кадастровый номер;

3) перераспределение существующих земельных участков с образованием новых– образование двух и более новых смежных участков, при этом исходные земельные участки перестают существовать фактически и юридически. Право собственности на образованные путем перераспределения участки, возникает на основании соглашения собственников исходных участков. При перераспределении вновь образованные участки сохраняют свое целевое назначение и виды разрешенного использования;

4) выдел из существующего участка осуществляется в случае выдела доли или долей из земельного участка, находящегося в долевой собственности. При выделе земельного участка образуются один или несколько земельных участков. При этом земельный участок, из которого осуществлен выдел, сохраняется в измененных границах. На новый участок возникает право собственности лица, подавшего заявление на выдел земельной доли. При этом его право общей долевой собственности на исходный участок прекращается;

5) образование нового участка из земель, находящихся в государственной или муниципальной собственности – выдел из государственных или муниципальных земель и его границы устанавливаются впервые. Основанием для образования земельных участков из муниципальных и государственных земель

является проект межевания территории. В некоторых случаях участок образуется исключительно по проекту межевания, схема расположения земельных участков на кадастровом плане территории, утвержденная уполномоченным органом.

Данным проектом межевания территории определяются следующие способы образования земельных участков под автомобильную дорогу:

- Образование земельного участка из земель, государственная собственность на которую не разграничена;

- Образование земельного участка путем раздела и (или) выдела в счет долей в праве общедолевой собственности на земельный участок.

Подробнее об образовании земельных участков см. «Раздел 2 Проект межевания территории. Текстовая часть» в «Перечень и сведения о земельных участках, расположенных в границах зоны планируемого размещения объекта капитального строительства».

Земельные участки (при наличии зарегистрированных прав на них) , предназначенные для временного занятия на период строительства линейного объекта межмуниципального значения подлежат занятию путем оформления соответствующего соглашения на период не более 1 года с возмещением убытков.

Земельные участки (из неразграниченных муниципальных земель), предназначенные для временного занятия на период строительства линейного объекта межмуниципального значения подлежат занятию путем оформления соответствующего Разрешения органов местного самоуправления, в соответствии со ст.39.33 Земельного кодекса РФ и Постановления РФ №1244 от 27.11.2014г. «Об утверждении Правил выдачи разрешения на использование земель или земельного участка, находящихся в государственной или муниципальной собственности».

Все земельные участки, предназначенные для временного занятия на период строительства объекта проектирования, и подлежат рекультивации в соответствии с категорией земель и их целевым использованием.

3. Обоснование определения размеров образуемого земельного участка

Размеры образуемых земельных участков определены по границе зоны планируемого размещения линейного объекта, согласно разработанному проекту планировки территории. Зона планируемого размещения линейного объекта, в свою очередь, определены расчетным путем в соответствии с разработанным конструктивом линейного объекта и необходимой территорией для его обслуживания. Ширина границ зоны при этом в среднем, составила 25-30 м. Так как

при проектировании автомобильной дороги принято индивидуальное проектное решение земляного полотна, Постановление Правительства РФ от 02.09.2009 №717 «О нормах отвода земель для размещения автомобильных дороги и (или) объектов дорожного сервиса» не применяется и отображены в соответствии с разработанными проектными решениями.

При определении границ зоны планируемого размещения учитываются категория автомобильной дороги, количества полос движения, высоты насыпей или глубины выемок, наличие боковых резервов, крутизна откосов земляного полотна, требования обеспечения безопасности движения и боковой видимости, а также размещение конструктивных элементов автомобильной дороги и дорожных сооружений: укреплений русел у водопропускных труб, устройств откосов земляного полотна, срезок грунта и рубок лесных насаждений для обеспечения видимости, автобусных остановок, подъездов, съездов, примыканий, дорог, носящих временный характер использования, пешеходных и велосипедных дорожек, переходно-скоростных и дополнительных полос движения, обустраиваемых в соответствии с нормативными требованиями, проездов для транспортных средств, используемых при содержании и ремонте автомобильной дороги, защитных и декоративных лесных насаждений и устройств, дублирующих участков дорог с необходимыми сооружениями, противооползневых, противоселевых, противолавинных, противошумовых и других защитных сооружений, закюветных полок, элементов обустройства автомобильных дорог, зданий и сооружений линейной дорожной службы, объектов дорожного сервиса и других объектов, имеющих специальное назначение по обслуживанию дорог, иных сооружений. Ширина зоны планируемого размещения автомобильной дороги соответствует максимальной величине из составляющих, определяемых этими условиями и факторами.

4. Обоснование определения границ публичного сервитута, подлежащего установлению в соответствии с законодательством Российской Федерации

В связи с размещением объекта «Реконструкция автомобильной дороги п.Новосёлки – п.Ковыльный км 5+000-км 16+761 Мелекесского района Ульяновской области (от примыкания автомобильной дороги на п.Просторы до ул. Центральной, д.3 в п.Ковыльный)» становление публичного сервитута не планируется.